

Commune de Saint-Barthélemy-Lestra

Le nom du village a une origine très ancienne puisque Lestra est une déformation du latin "strata" signifiant voie, route. Elle correspondait à la voie romaine d'Aquitaine qui passait au sud-ouest du village. On trouve le nom de Saint-Barthélemy en 1225 lors de la collecte d'impôts par l'Evêché de Lyon.

Jean-Pierre Lays (1825-1887) est un personnage célèbre du village ; un de ses tableaux classés se trouve à l'église. On peut admirer ses oeuvres à Beauvais, Bagnières de Bigorre, Castres et Vienne en Autriche.

La chapelle Saint Roch est également à voir. Située sur le bord de la D89, elle a été érigée en 1750 pour préserver le village et ses habitants d'une épidémie de peste. On peut lire sur la plaque au-dessus de la porte d'entrée : "Saint Roch, priez pour nous et préservez nous de la peste. 1750".

Nom des habitants : les Godelons, les Godelonnes
www.saintbarthelemylestra.fr

Retrouvez l'ensemble de nos circuits sur www.rendezvousenforez.com



SAINT-BARTHÉLEMY-LESTRA

10 km

La Doise



Ce beau circuit en boucle vous conduit par des chemins et des sentiers bien tracés à la découverte de paysages très variés : plateaux au grand air, vallons boisés, points de vue à couper le souffle...



Départ : Place de la mairie
68 % de sentiers - 3 h

 + 548 m



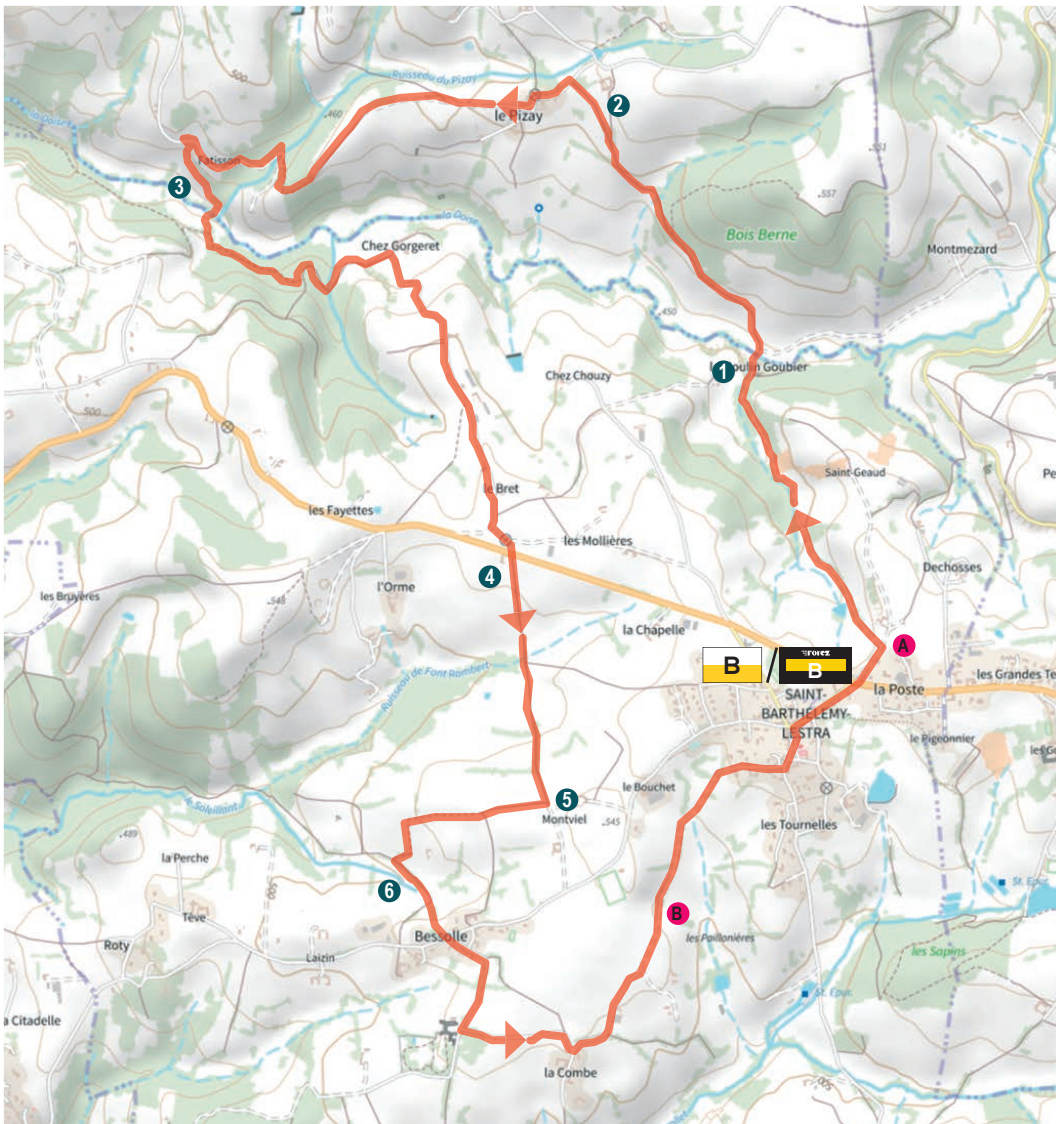
Cotation du circuit




Départ de la place de la mairie.  

- Face à elle, se diriger vers la gauche jusqu'au bout de la place. Tourner ensuite à droite rue du Relais de Poste pour rejoindre la D89 et le hameau de La Poste.

A Le relais de poste (à gauche le bâtiment au grand porche) : une grande part du développement du village et de la place qu'il tint aux XVIII^{ème} et XIX^{ème} siècles vient de sa position géographique. En effet, Saint-Barthélemy était un très important relais de poste dont il subsiste les bâtiments en bordure de la D89. Dans cette grande bâtisse, les chevaux du service de diligence entraient par l'un des deux grands portails, les voyageurs se restauraient et éventuellement couchaient à l'auberge. On changeait si besoin les chevaux, et l'attelage repartait directement par l'autre portail.





- Traverser la D89  pour prendre en face Chemin de Saint Geaud qui s'amorce vers la croix. Faire 150 m et prendre à gauche Chemin du Moulin Goubier pour descendre jusqu'au lieu-dit du même nom. Laisser à gauche le circuit de 7 km (La Coursière) et poursuivre tout droit. Traverser la rivière La Doise **1** et continuer à gauche par la montée. Après le bois "Berne", tourner à gauche pour arriver au hameau "Le Pizay". **2**

- À la sortie du hameau, prendre à droite le chemin de terre qui s'amorce vers la croix. Continuer alors pour rejoindre le hameau "Fatisson".

- Descendre à gauche entre les bâtisses puis enjamber plus bas la rivière par la passerelle. **3** Continuer tout droit pour monter en sous-bois (Bois des Fayettees).

- Poursuivre la côte jusqu'à l'élevage avicole situé à gauche. Laisser le circuit de 14 km (Les Fayettees) partir à droite ; continuer tout droit pour rejoindre le lieu-dit "Le Bret" vers la croix.

- Continuer tout droit Chemin de Gorgeter pour traverser la D89  Poursuivre tout droit **4** et suivre le chemin jusqu'au lieu-dit "Montviel". **5** Tourner alors à droite puis à gauche pour rejoindre un large chemin de terre.

- Bifurquer à gauche **6** pour rejoindre le hameau "Bessolle" et poursuivre tout droit en le traversant . Passer devant le château privé de "La Garon" et tourner à gauche devant ses grilles pour rejoindre le hameau "La Combe".

- À la "Combe" laisser à droite le circuit de Valeille (V) et tourner à gauche par deux fois sur la route goudronnée. Poursuivre par un large chemin de terre.

B Magnifique vue sur le village de Saint-Barthélemy-Lestra et Saint-Martin-Lestra. Petite anecdote : les 2 clochers détiennent le record des clochers les plus rapprochés d'Europe (840 m)

- Rejoindre le village et le point de départ.

Profil altimétrique

