

Powered by [Leaflet](#) — © [OpenStreetMap](#) contributors

Sentier pédagogique du Chevrans

Arâches-la-Frasse



Consultez ce circuit sur
votre ordinateur ou votre mobile
www.pit.tf/1/39375/fr



Départ de La Croix Verte (La Frasse). Monter le sentier. A gauche, suivre les balises. Des panneaux et tables de lecture sur la faune, flore, géologie jalonnent le sentier... sur le chemin du retour, anciennes fermes, four à pain et croix.

Ce sentier pédagogique est 1 circuit dont le balisage a été effectué en collaboration avec la commune d'Arâches, l'ONF et le Lycée Professionnel de Cluses. De l'Office de Tourisme prendre la direction de Cluses puis d'Arâches, ensuite prendre sur la droite (D6) La Frasse. Traverser le village de la Frasse et à 600m au panneau direction Ballancy sur la gauche garer votre voiture sur le parking de la Croix Verte

La montagne du Chevrans est à cheval sur les communes de Cluses, Saint-Sigismond et d'Arâches-la Frasse. Des bornes d'informations sont installées régulièrement sur ce sentier forestier. Un thème spécifique est développé à chaque station. Il ne vous reste plus qu'à suivre le balisage, petits piquets avec flèche rouge, bornes et aussi petites flèches rouges sur les bornes qui indiquent la direction à prendre. Par endroits vous aurez une main courante pour vous tenir, mais il n'y a aucune difficulté. Beaux points de vue et bancs jalonnent le sentier.





Variante - ATTENTION - après la borne 13, un chemin qui part sur la gauche "Rappel Trop" tenir les enfants par la main. A la borne 16 vue sur les villages de Nancy et au-dessus Romme/Cluses et la vallée glaciaire de l'Arve (fleuve qui prend sa source en amont de Chamonix, dans les alpages du Col de Balme pour aller se jeter dans le Rhône, après un parcours de 107 Km). Continuer le chemin en profitant des points de vue pour ensuite redescendre dans une clairière. Variante: chemin qui part sur la gauche "pointe de Chevrans" alt. 1222m (15 mn). Revenir sur le sentier pour continuer et finir le circuit.

Style du circuit :

Difficulté :  **1h 45m**



Distance :  **4.0 km**

 1195 m  270 m
 947 m  -271 m



9 Place Ambiance
74300 Les Carroz-
d'Arâches

Altitude : 1116

Les Randonnées pédestres des Carroz



Des sentiers de randonnées pédestres partent du village. Vous trouverez à l'Office de Tourisme des circuits praticables par toute la famille aux alentours des Carroz. Une carte de randonnées IGN des Carroz est en vente à l'Office de Tourisme.

Informations complémentaires :

Contact : Téléphone : 04 50 90 00 04

Période d'ouverture : Toute l'année : ouvert tous les jours.

Mis à jour par : Office de Tourisme Les Carroz d'Arâches le 26/03/2015

[Signaler un problème](#)

Plus d'informations : www.sitra-tourisme.com/recherche/fiche/108632

OFFICE DE TOURISME LES
CARROZ
www.lescarroz.com

04 50 90 00 04
evelyne@lescarroz.com

Trouver plus d'infos sur www.cirkwi.com
Impression générée par [Cirkwi](#)

Cet itinéraire vous est fourni à titre informatif. Cirkwi ne certifie pas la fiabilité des informations contenues dans les textes, cartes ou photos de cet itinéraire. Nous vous conseillons de vérifier ces informations avant votre voyage. N'hésitez pas à nous contacter ou à contacter l'auteur pour en savoir plus. Pour plus d'informations sur les données publiées sur ce site, reportez-vous aux conditions d'utilisation de www.Cirkwi.com

OFFICE DE TOURISME LES
CARROZ
www.lescarroz.com

04 50 90 00 04
evelyne@lescarroz.com

Trouver plus d'infos sur www.cirkwi.com
Impression générée par **Cirkwi**

Cet itinéraire vous est fourni à titre informatif. Cirkwi ne certifie pas la fiabilité des informations contenues dans les textes, cartes ou photos de cet itinéraire. Nous vous conseillons de vérifier ces informations avant votre voyage. N'hésitez pas à nous contacter ou à contacter l'auteur pour en savoir plus. Pour plus d'informations sur les données publiées sur ce site, reportez-vous aux conditions d'utilisation de www.Cirkwi.com