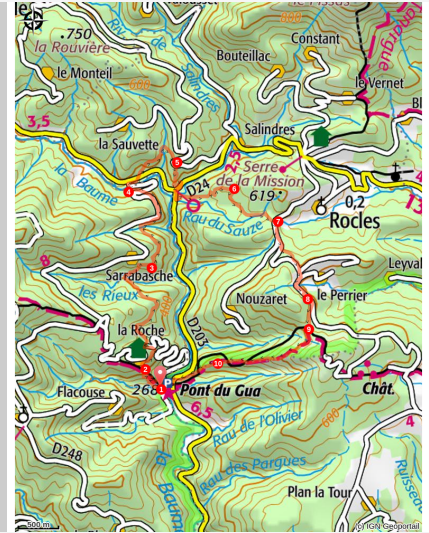


Les gorges de la Beaume

PAYS BEAUME DROBIE - BEAUMONT



Ruisseau à Rocles (SPL Cévennes d'Ardèche)

Le long de ce sentier de la haute Beaume vous alternerez entre zones plates très végétalisées et ambiances très minérales. La puissance des crues et l'encaissement de la vallée limitent l'installation de la végétation sur les berges soumises à la puissance d'arrachement de l'eau. Pourtant, loutres et castors habitent ce paysage d'apparence minérale.

La Beaume prend sa source à Loubaresse et se fraye un chemin dans les granites durs du Tanargue avant de traverser les calcaires tendres du plateau des Gras et de se jeter dans l'Ardèche à Ruoms.

Infos pratiques

Pratique : à pied

Durée : 5 h 30

Longueur : 12.6 km

Dénivelé positif : 1008 m

Difficulté : Difficile


Type : Boucle


Thèmes : Faune - Flore, Lac -
Rivière - Cascade



Itinéraire

Départ : Le Pont du Gua, Beaumont

Arrivée : Le Pont du Gua, Beaumont

Balisage :  GRP

P - Traverser le Pont du Gua et prendre la route à gauche sur 100 mètres. Le sentier démarre au bord de la route à droite, il emprunte le GRP Tour du Tanargue ().

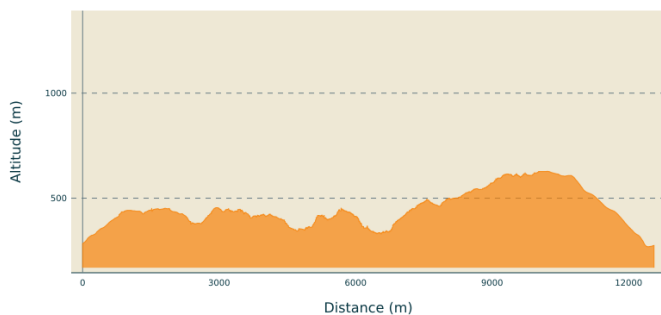
1.  **Colobrouze** - Suivre La Roche 5,6 km. Le sentier monte par de grands lacets jusqu'à La Roche.
2.  **La Roche** - Suivre Rocles 9,4 km. Sur la route prendre à droite, un peu plus loin dans un lacet, continuer sur la route à gauche en direction de Vaneyre. Continuer sur le sentier jusqu'à Peytot.
3.  **Peytot** - Suivre Rocles 7,1 km. Sur la route prendre à droite, un peu plus loin, continuer sur le sentier à droite. Traverser la route et descendre jusqu'à La Parot.
4.  **La Parot** - Suivre Rocles 5,4 km. Traverser le pont et sur la route prendre à droite, après les maisons le sentier part à gauche jusqu'à Entrée de Champussac.
5.  **Entrée de Champussac** - Suivre Rocles 4,3 km. Descendre jusqu'à la route à droite. Traverser le pont et prendre à gauche le sentier qui monte jusqu'à Sur le Sauze.
6.  **Sur le Sauze** - Suivre Beaumont 9,7 km. Continuer sur le sentier jusqu'à la Croix de la Marre.
7.  **Croix de la Marre** - Suivre Beaumont 8,8 km. Poursuivre sur la route, un peu plus loin prendre le sentier qui part à gauche. Sur la route prendre à gauche en direction de la Tour de Brison jusqu'à Loup du Perrier.
8.  **Loup du Perrier** - Suivre Beaumont 7,5 km. Rester sur la route puis prendre la première piste qui part à droite jusqu'à le Collet de la Berle.
9.  **Collet de la Berle** - Suivre Beaumont 7 km. Continuer sur le GRP Tour du Tanargue () pour descendre jusqu'à St Pierre de Malet.
10.  **St Pierre de Malet** - Suivre Beaumont 5,5 km. Descendre jusqu'à la route puis traverser le Pont du Gua pour rejoindre le point de départ.

Sur votre chemin...



Toutes les infos pratiques

Profil altimétrique



Altitude min 269 m
Altitude max 628 m

Transports

Limitons les déplacements en voiture, pensons aux transports en commun et au covoiturage. Tous les transports en commun sur [transports-region-auvergne-rhone-alpes](https://www.transports-region-auvergne-rhone-alpes.fr)

Accès routier

Depuis les Vans (30 km) rejoindre Joyeuse (13 km) et continuer sur la D203 vers Valgorge jusqu'au Pont du Gua.

Parking conseillé

Parking du Pont du Gua

Lieux de renseignement

Office de tourisme des Cévennes d'Ardèche

contact@cevennes-ardeche.com

Tel : +33 (0)4 75 37 24 48

<https://www.cevennes-ardeche.com/>

