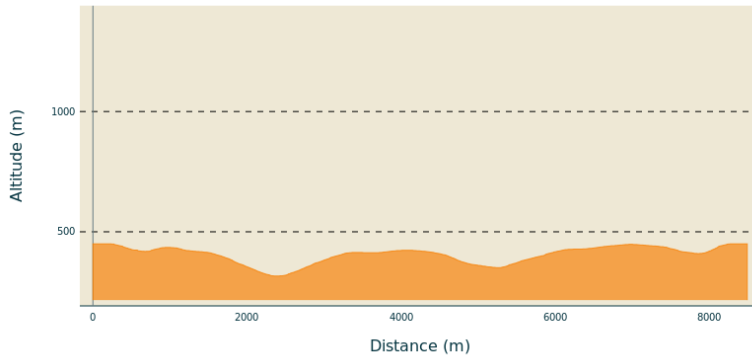


Le Crouzet - Ailhon

Bassin d'Aubenas - AILHON



Profil altimétrique



Altitude min 316 m Altitude max 450 m

Infos pratiques

Pratique : À pied

Durée : 3 h

Longueur : 8.5 km

Dénivelé positif : 263 m

Difficulté : Moyen

Type : Boucle

Thèmes : Patrimoine agricole, Patrimoine bâti, Patrimoine historique et religieux






Itinéraire

Départ : Parking du cimetière 07200 Ailhon

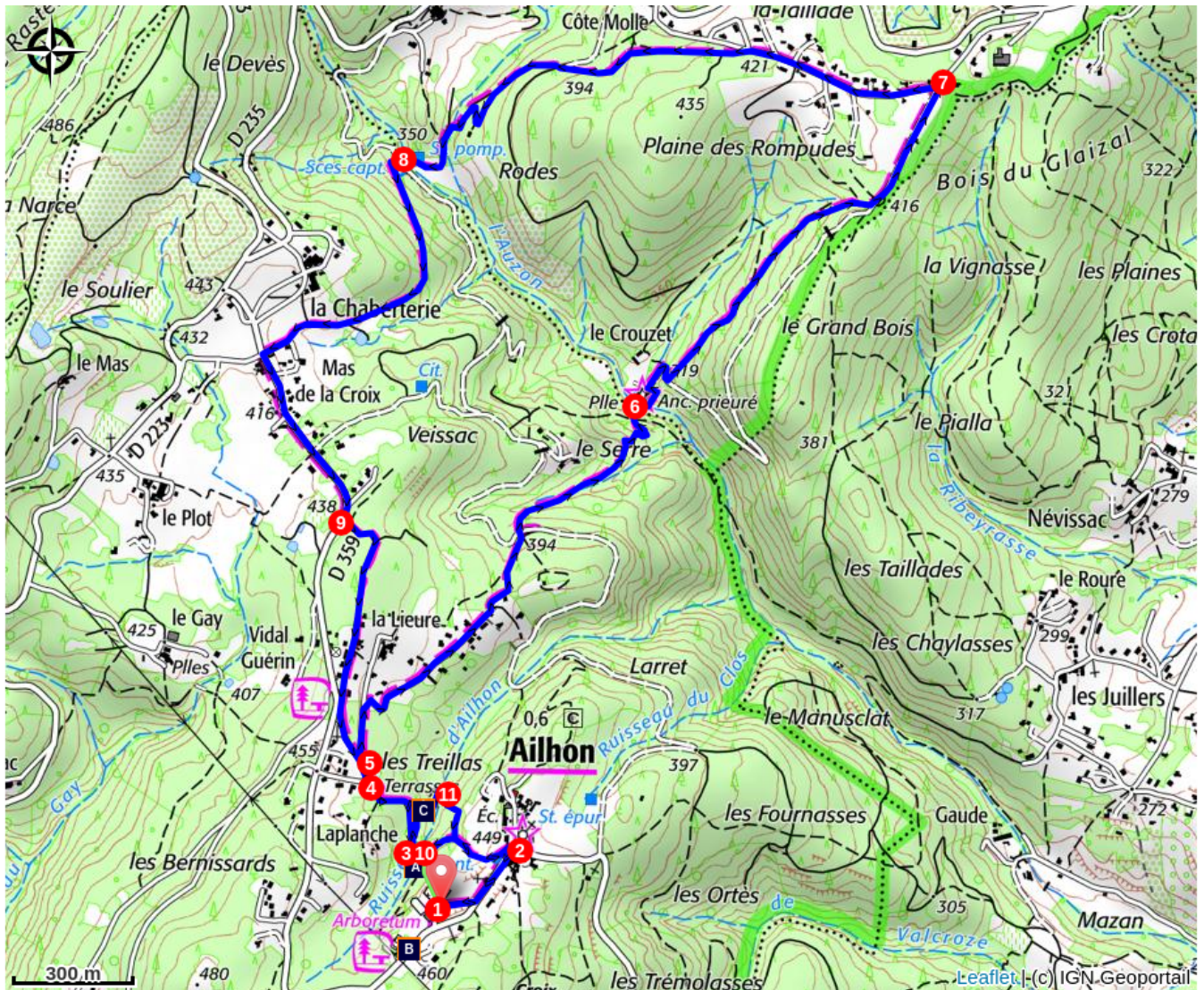
Arrivée : Parking du cimetière 07200 Ailhon

Balisage :  PR

Communes : 1. AILHON 2. MERCUER

1. Depuis le PANNEAU INFO randonnée implanté devant le cimetière, rejoindre la place du village à l'entrée de laquelle se trouve le poteau de carrefour "Ailhon place".
2.  AILHON PLACE : descendre sur la gauche, en contrebas de la place, en direction de "La Planche" (ou "site des faysses"). Rester sur le chemin bâti, franchir le pont au creux du vallon et atteindre 50 m plus loin la patte d'oie (accès au sentier des faysses).
3. Prendre le chemin balisé qui monte à gauche (vous emprunterez l'autre à votre retour pour accéder au site des faysses) jusqu'au carrefour "La Planche".
4.  LA PLANCHE : prendre à droite pour rejoindre à 50 m le poteau de carrefour "Basse Lieure", au croisement des routes.
5.  BASSE LIEURE : prendre la route qui descend à droite en direction de "Plaine des Rompudes" puis à 120 m, bifurquer à droite sur le Chemin du Crouzet. Au bout du goudron, continuer sur le chemin de terre qui plonge à gauche, coupe une piste et se poursuit sur un sentier jusqu'au fond de la vallée.
6. Traverser le pont sur l'Auzon (ruine d'un moulinage à gauche, avant le ruisseau). Contourner par la droite l'ancienne abbatale du Crouzet (privée en cours de restauration), remonter la piste sur 100 m puis la quitter à gauche pour un sentier caillouteux. En haut suivre la piste plate à gauche qui conduit au carrefour "Plaine des Rompudes", à la route.
7.  PLAINE DES ROMPUDES : Emprunter à gauche la petite route en direction de "Rodes" sur 500 m puis le chemin carrossable qui part en forêt à gauche. Le chemin en coupe un autre et se poursuit à la descente. Avant le portail, descendre à droite le sentier en lacet, traverse le ruisseau et atteint le chemin en face. Longer le captage de source pour joindre le carrefour "Rodes".
8.  RODES : monter le chemin face à vous qui sort de la forêt et atteint une voie carrossable puis, plus haut, la route d'Aubenas. La longer à gauche sur 500 m.

9. Après un virage à droite, prendre à gauche le chemin en terre qui se prolonge par une voie goudronnée. Rester sur cette voie qui descend légèrement et rejoint le carrefour "Basse Lieure" (vous avez bouclé la grande boucle). Continuer tout droit jusqu'au carrefour "La Planche" puis descendre le chemin à gauche en direction du village sur 250 m pour retrouver le point d'étape N°3/10.
10. prendre cette fois sur la gauche le "sentier des faysses" (non balisé mais signalisé) qui s'avance à plat sous des terrasses d'oliviers puis descend en escaliers vers le ruisseau.
11. traverser le ruisseau et remonter une série d'aménagements de versants à découvrir grâce aux panneaux d'interprétation. Un sentier de traverse vous ramène rapidement au chemin bâti. Le suivre à la montée pour rejoindre la place du village. Retour au parking par la route à droite du restaurant.



Recommandations

Afin de respecter les lieux :

- Tenez votre chien en laisse (et ramassez ses déjections)
- Respectez la propriété privée : restez sur le sentier balisé
- Ne cueillez aucun fruit cultivé, ni même de châtaignes au sol
- Respectez la nature, ramenez vos déchets
- Pensez à refermer les barrières derrière vous, les éleveurs vous remercient
- Les feux sont strictement interdits, la forêt méditerranéenne y est très sensible

Pour votre sécurité :

- Ne surestimez pas votre condition physique, reportez-vous à la grille de cotation
- Consultez la météo avant de vous engager sur un itinéraire
- Portez de bonnes chaussures et emportez de l'eau
- Partez accompagnés d'un guide ou d'une carte à jour

Numéro d'urgence : 18 ou 112

Comment venir ?

Accès routier

Depuis Aubenas (11 km du départ), prendre la D 104 en direction d'Alès puis la D153 en direction de Fons. Traverser le village de Fons puis prendre à droite la petite route d'Ailhon qui traverse la pinède jusqu'au village. A la sortie du village d'Ailhon, prendre la première à droite pour stationner sur le parking du cimetière.

Parking conseillé

parking du cimetière 07200 Ailhon (à 200 m du village)

Lieux de renseignement

Office de tourisme Aubenas-vals-Antraigues

<https://www.aubenas-vals.com>