

Jardins & Parcs

de Bourg-en-Bresse





Parcs, jardins et fontaines

Circuit identifié en vert sur le plan

Le fleurissement de Bourg-en-Bresse lui a valu une reconnaissance officielle de "ville trois fleurs". Ses nombreux squares, parcs et jardins constituent un parcours reposant. Une balade idéale pour apprécier les espaces verts préservés avec soin dans le cadre du développement durable.

En remontant l'avenue Alsace Lorraine, vous arrivez au **square Joubert** **1** aménagé en 1932 et ainsi nommé en mémoire du célèbre général, né à Pont-de-Vaux en 1769. Une sculpture d'Alphonse Muscat (1871-1944) représente une "Sarcluse regardant l'heure au soleil". Une ceinture de marronniers briottés aux magnifiques fleurs roses (en mai) offre un peu de fraîcheur. Le bassin de l'ancienne fontaine présente, à la belle saison, un beau travail de mosaïciculture fleurie, précieux savoir-faire des jardiniers de la ville. Des décors en volume complètent l'animation du lieu.


La façade Art Déco (1929) de la Chambre de Commerce et d'Industrie donne sur le square. Deux bas-reliefs évoquent l'élevage en Bresse et le vignoble en Bugey.

À l'arrière de l'imposant Monument aux Morts (Alphonse Muscat, 1925), remarquez le **majestueux cèdre de l'Atlas** **2**, planté pour commémorer la Libération de la ville en 1944. À proximité de l'aire de jeux pour enfants, un bas-relief est dédié à Edgar Quinet.

La perspective s'ouvre alors sur le jardin et son kiosque à musique installé à la fin du XIX^e s. sur les plans de Tony Ferret, architecte départemental de 1884 à 1919. Le **square Simone Veil** **3** est le plus vaste de la ville, agencé dans le style pur des jardins à la française : arbustes taillés, allées rectilignes, parterres de fleurs symétriques formant des motifs. Des arbres imposants et variés façonnent un bel écrin : tilleuls, hêtres, marronniers, noyers d'Amérique, ailantes, sans oublier trois platanes plus que centenaires qui sont reconnaissables à leur tronc évasé en forme de pied d'éléphant de plus de trois mètres de circonférence !

À droite du kiosque, vous ne pouvez manquer le hêtre pleureur planté au début du siècle dernier, particulièrement remarquable en pleine feuillaison. Il dissimule légèrement le mémorial en forme de bateau élevé à la mémoire des morts des guerres coloniales d'Afrique du Nord.

De l'autre côté du boulevard Leclerc, se trouve l'**observatoire** **4**, construit en 1792 par l'astronome de Lalande à l'endroit le plus haut de la ville (242 m).


**1****2****3****4**

Poursuivez sur votre droite, vous longez le **Champ de Mars** 5. Cet espace bordé d'acacias et de marronniers blancs a accueilli le marché aux bestiaux de 1636 à 1872. Partagé entre une prairie fleurie (mélange mellifère) et une prairie naturelle (graminées), il présente aujourd'hui un bel exemple de nature en ville. Au centre, un enclos accueille 4 ruches soit 240 000 abeilles. N'hésitez pas à vous approcher : hublots et informations sont à votre disposition.



6

Rejoignez le **parc de la Visitation** 6. Vous aurez auparavant remarqué, sur la gauche, les bâtiments de l'ancienne caserne Aubry (photo) élevée en 1864, en partie sur l'emplacement de l'ancienne citadelle. Elle est un haut lieu de mémoire pour les Burgiens : elle abrita successivement le 23^e Régiment d'Infanterie et les 1^{er} et 5^e Régiments de Tirailleurs Marocains.



L'entrée du parc de la Visitation se fait par une grille en fer forgé (photo), classée Monument historique et provenant d'un ancien château de Bresse. Vous êtes dans l'allée François Picquet missionnaire originaire de Bourg-en-Bresse (voir plaque métallique sur la tour). À remarquer : l'ancien lavoir (photo), l'ancien château d'eau (tour-pigeonnier alimentée par la source des Capucins), "Le retour du grand-père" (statue d'Alphonse Muscat), ainsi que la mystérieuse "poype" (terre surmonté d'une énigmatique colonne qui supportait une statue de la Vierge au temps des Visitandines [1870 à 1983]). Cette fausse poype doit son existence à la terre amassée lors de la démolition de la citadelle. Les massifs d'ifs et de buis, symboles d'immortalité, sont omniprésents sur cet ancien lieu de prière, donnant au parc une atmosphère bien particulière. Les arbres se répartissent entre chênes, érables, épicéas, tilleuls, hêtres, frênes, noyers et marronniers, sans oublier un ginkgo biloba (arbre aux 40 écus, introduit pour cette somme en France ; à l'automne ses feuilles ont aussi l'éclat d'écus d'or).



7


Deux sorties possibles :

- nous conseillons aux personnes à mobilité réduite de prendre la sortie par le passage des Visitandines et l'impasse des oubliés puis d'accéder au Bastion par la rue Charles Jarrin. Rendez-vous directement au numéro 9.

- sinon sortez du parc en passant vers le pied de la poype. Attention, quelques marches sont à descendre. Vous longez l'ancien couvent de la Visitation : remarquez le bâti en pierre de Bourgogne claire.



8



Poype : mot local désignant d'anciennes mottes castrales, et parfois improprement utilisé pour parler d'autres monticules. Un bel exemple peut être admiré à Buellas.

Empruntez la rue des Marronniers sur la gauche, avec les belles maisons en encorbellement (XVI^e s.). Vous arrivez rue Bourgmayer (cf. p.4) : prenez à droite. Riche de ses anciens hôtels particuliers, la rue vous conduit au **square Lalande** 7.

(Suite p.6)

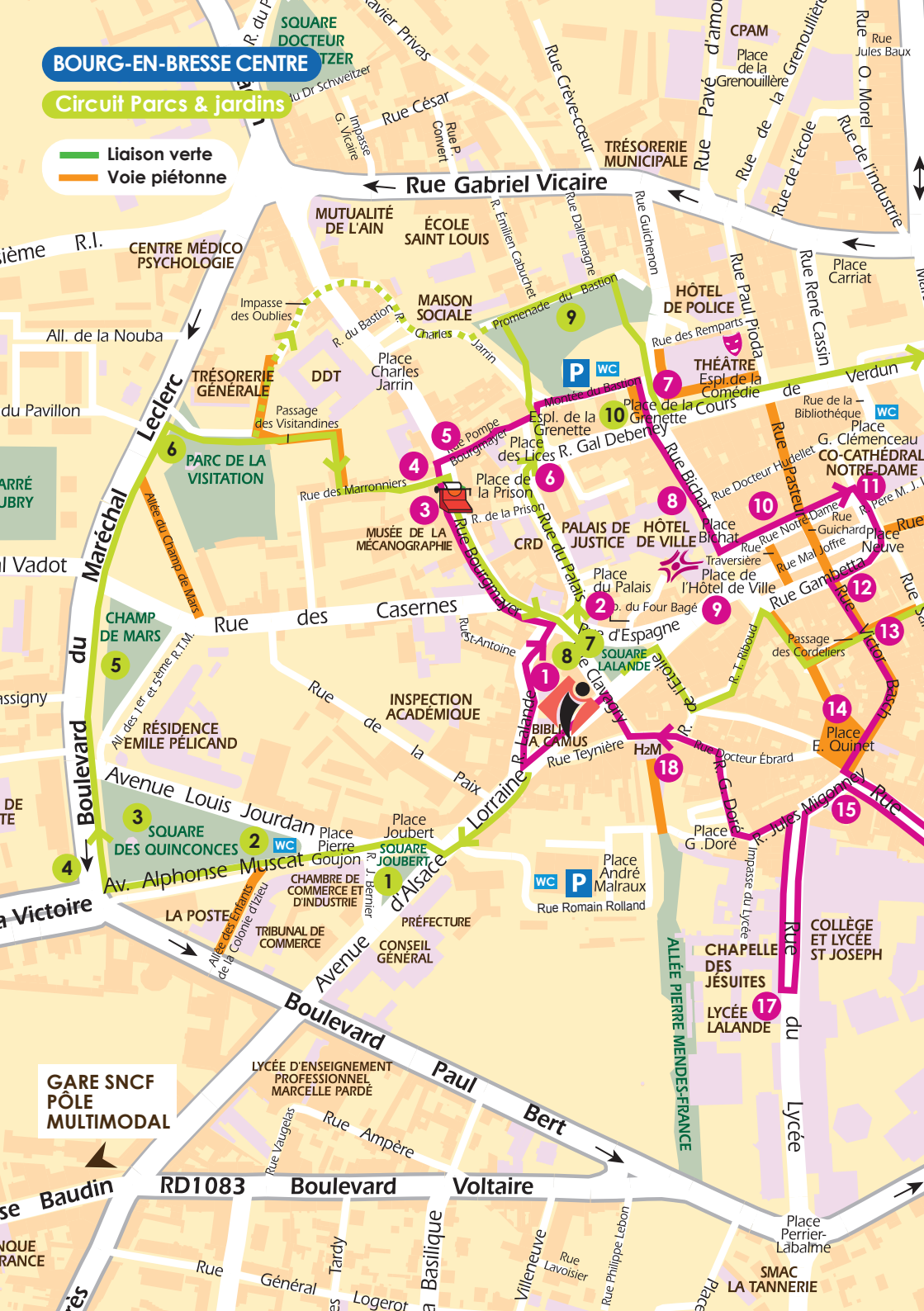


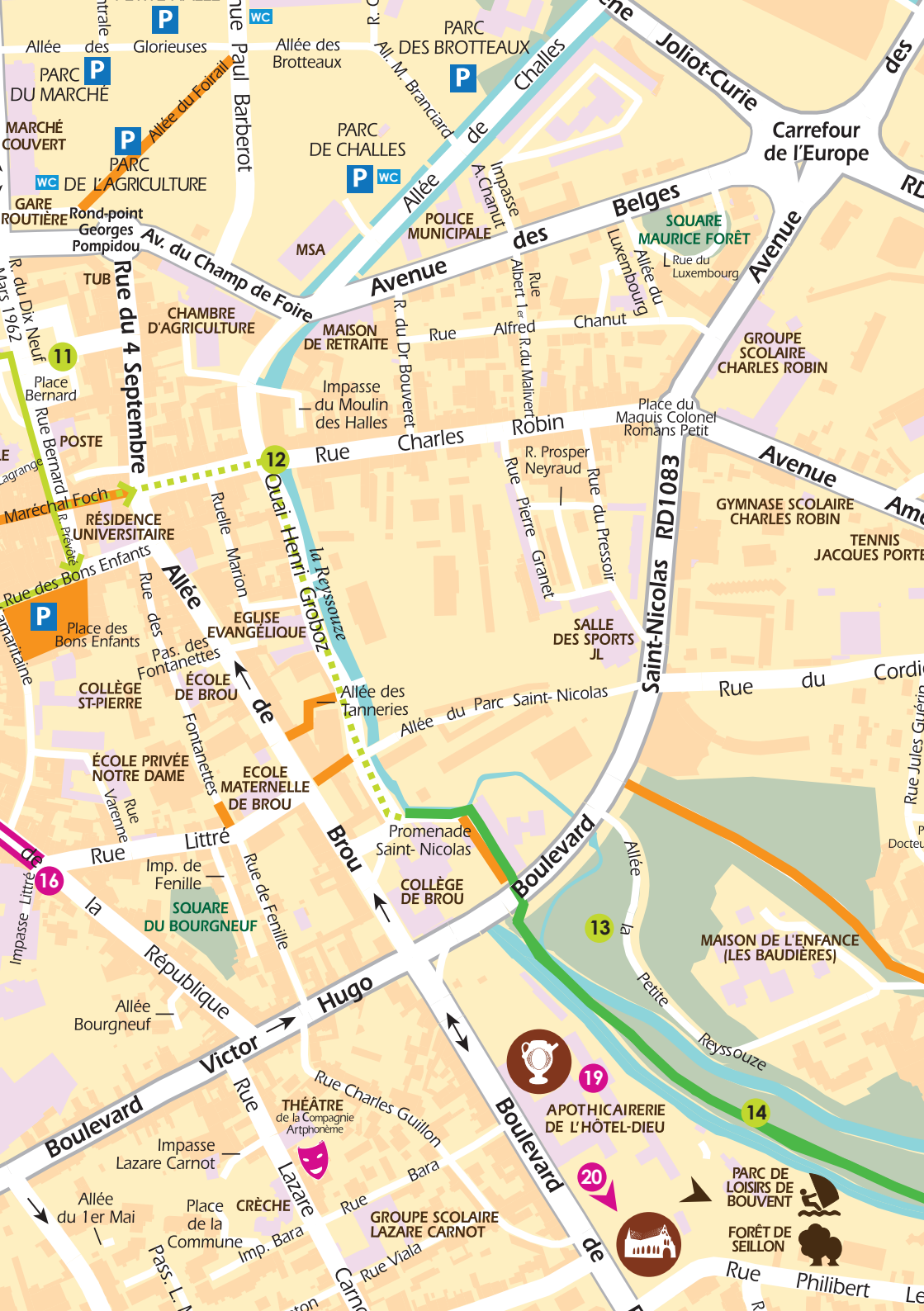
9

BOURG-EN-BRESSE CENTRE

Circuit Parcs & jardins

- Liaison verte
- Voie piétonne





Parc du Marché
Marché Couvert
Gare Routière
Rond-point Georges Pompidou
TUB
Rue du 4 Septembre

Place Bernard
Rue Bernard
Rue des Bons Enfants
Rue de la République
Rue de la Liberté

Place des Bons Enfants
Collège St-Pierre
École Privée Notre Dame
Rue de la République

Impasse Litré
Rue de la République
Allée Bourgneuf

Boulevard Victor Hugo
Rue de la République
Allée du 1er Mai

Parc de Challes
Police Municipale
Maison de Retraite
Impasse du Moulin des Halles

Rue Charles Robin
Rue Alfred Chanut
Rue du Dr Bouvetet
Rue Prosper Neyraud

Quai Henri Gobetz
Rue Charles Robin
Rue Alfred Chanut
Rue du Dr Bouvetet

Collège de Brogne
Promenade Saint-Nicolas
Rue de la République
Rue de la Liberté

Théâtre de la Compagnie Artphonème
Groupe Scolaire Lazare Carnot
Rue Charles Guillon
Rue Bara

Parc de Brogne
Parc de Challes
Parc de Brogne
Parc de Brogne

Parc de Brogne
Parc de Brogne
Parc de Brogne
Parc de Brogne

Parc de Brogne
Parc de Brogne
Parc de Brogne
Parc de Brogne

Parc de Brogne
Parc de Brogne
Parc de Brogne
Parc de Brogne

Parc de Brogne
Parc de Brogne
Parc de Brogne
Parc de Brogne

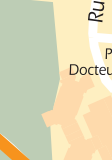
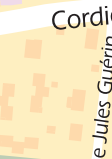

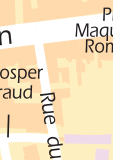
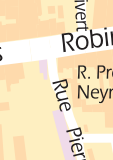
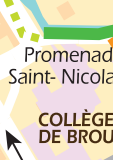
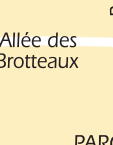
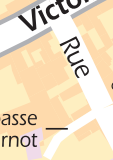

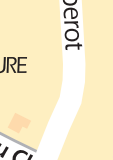
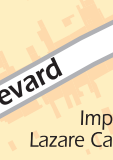
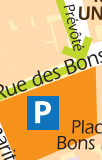
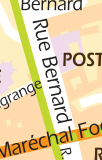
Carrefour de l'Europe
Avenue de Saint-Nicolas
Avenue de la République
Avenue de la Liberté

Carrefour de l'Europe
Avenue de Saint-Nicolas
Avenue de la République
Avenue de la Liberté

Carrefour de l'Europe
Avenue de Saint-Nicolas
Avenue de la République
Avenue de la Liberté

Carrefour de l'Europe
Avenue de Saint-Nicolas
Avenue de la République
Avenue de la Liberté

Carrefour de l'Europe
Avenue de Saint-Nicolas
Avenue de la République
Avenue de la Liberté



Cet espace est organisé autour de la statue de l'astronome Jérôme de Lalande. Le buste est posé sur un socle imposant d'Alphonse Muscat présentant Uranie, la muse de l'astronomie. Remarquez les étoiles, le globe terrestre et les signes du Zodiaque ainsi qu'une lunette astronomique. L'espace est entouré de tilleuls argentés. Un rare févier d'Amérique aux redoutables épines porte son ombre légère sur le monument.

Le n°7 de la **rue Clavagry** **8** présente les Quatre Saisons, symbolisées sur les clés de voûte. Au centre : Apollon, dieu des Arts et du Soleil.

Rendez-vous au **Bastion** **9** construit sous François I^{er} au XVI^e s. afin de renforcer les fortifications de la ville, alors française, contre un éventuel retour des Savoyards. L'espace est transformé en promenade en 1774 avec platanes et tilleuls odorants. À l'extrémité, se trouve une statue de Xavier Bichat (cf. p.5) sculptée par David d'Angers.

Sous le Bastion, l'esplanade de la **Grenette** possède une belle **fontaine sèche** (sans bassin d'eau) **10**. Pourquoi ne pas faire une pause dans le jardin éphémère réalisé par le Service Espaces Verts chaque année sur un thème particulier de mai à septembre ?

L'esplanade de la Comédie conduit à l'imposante fontaine en fonte de la **place Bernard**, **11** installée en 1879 à l'emplacement de la croix de l'ancien cimetière. Les vasques soutenues par des chérubins laissent l'eau retomber par les gueules de lions. La place est enchâssée dans un beau bâti XIX^e : hôtel de France (1854), hôtel Milliat au n°15 (1896).


Nous proposons aux bons marcheurs de rejoindre le **parc des Baudières** **13** via le **quai Henri Groboz** **12** et la liaison verte. Il est également possible de s'y rendre en voiture.

Le parc permet de longer la Reyssouze dans un cadre verdoyant. Cette rivière parcourt la Bresse depuis sa source en amont de Bourg-en-Bresse, à Journans, jusqu'à la Saône. Les méandres de la rivière et de son canal sont bordés de saules pleureurs, bouleaux, peupliers, érables, charmes, merisiers et noisetiers. Si vous êtes attentifs, vous pourrez observer des canards colverts, des aigrettes, des mésanges bleues et peut-être un écreuil : parfait pour un moment de ressourcement dans la ville ! Le parc des Baudières est le point de départ de la **Liaison verte** **14** conduisant au parc de loisirs et lac de Bouvent puis à la forêt domaniale de Seillon.

Si vous souhaitez rester en ville, poursuivez par les rues Bernard et Prévôté. Depuis la rue des Bons Enfants, rejoignez le passage des Cordeliers puis empruntez la rue Thomas Riboud, pour rejoindre le **square Lalande**. Plusieurs rues présentent des "City Murs végétaux" offrant une esthétique changeante au gré des saisons : fleurs, couleurs et graphismes des feuillages, verdure printanière.



10



11



12



13



14



Pour prolonger la découverte : côté nature

50 nuances de vert ...



À pied, à cheval, à vélo ou VTT... et même dans les airs ! Bourg-en-Bresse est idéalement située entre deux terrains de **jeux 100% nature** :

- **La Bresse**, son bocage, ses champs et prés où picorent les volailles, ses fermes historiques à cheminée sarrasine



- **Le Revermont**, sud des montagnes du Jura, aux pentes douces qui invitent à la balade et dont les sommets offrent des panoramas des Alpes à la Bourgogne et au Beaujolais



[Territoire vélo]

2 bases VTT : la Grange du Pin (Val-Revermont) et la Plaine Tonique (Montrevel-en-Bresse)

+ une liaison verte, du centre-ville de Bourg-en-Bresse à la forêt de Seillon en passant par le parc de loisirs et le lac de Bouvent

+ une voie verte, La Traverse, au cœur de la Bresse = un territoire idéal pour des vacances placées sous le signe du deux-roues !

Pour aller + loin : conseils, documents et cartes disponibles auprès de l'Office de tourisme

50 nuances de bleu ...



Sable blond et eau turquoise pour voir la vie en rose... Méditerranée, Atlantique ? Et non, vous êtes bien sur **la plage** aux portes de Bourg-en-Bresse !

Lac urbain de Bouvent, base nautique de la Réna, parc de loisirs de la Plaine Tonique, espace nature et loisirs de la Grange du Pin ou encore rivière Ain et sa base ludique de l'île Chambod : tous les **plaisirs aquatiques** s'offrent à vous.

+ d'informations pour vos escapades nature auprès de l'Office de tourisme et sur www.bourgenbressetourisme.fr

Création, texte, propriété intellectuelle : Bourg-en-Bresse Destinations - Office de tourisme, Décembre 2019
Textes & coordination : Anne Pagnotte-Biel OTBBB
Graphisme & maquette : Marine Laubriat & Anne Czwiekala OTBBB

© Crédits photo :
Couverture : © S. Tournier La Belle Rencontre
@DR ; Marine Laubriat / A. Pagnotte-Biel / GT OTBBB ; C. Bertrand ; S. Tournier La Belle Rencontre ; Goodluz Fotolia ; P. Jayet ; M. Chatelain Aintourisme ; S. Buathier.

N° SIRET : 77930508500028 ROVS : IM001110011 RC Pro : Axa France Iard
Garantie financière : Groupama Assurance crédit.
Ne pas jeter sur la voie publique.




Contact

Bourg-en-Bresse Destinations
Office de tourisme

Information, visites, billetterie, boutique

 6 avenue Alsace Lorraine, 01000 BOURG-EN-BRESSE

 +33 (0)4 74 22 49 40

 accueil@bourgenbressetourisme.fr

www.bourgenbressetourisme.fr

“ Suivez-nous sur
les réseaux sociaux ”



Bourg en Bresse
destinations
Office de tourisme



Envie de Bourg



#bresse
#revermont
#pouletdebresse



@tbourgenbresse



BOURG BRESSE
la belle rencontre