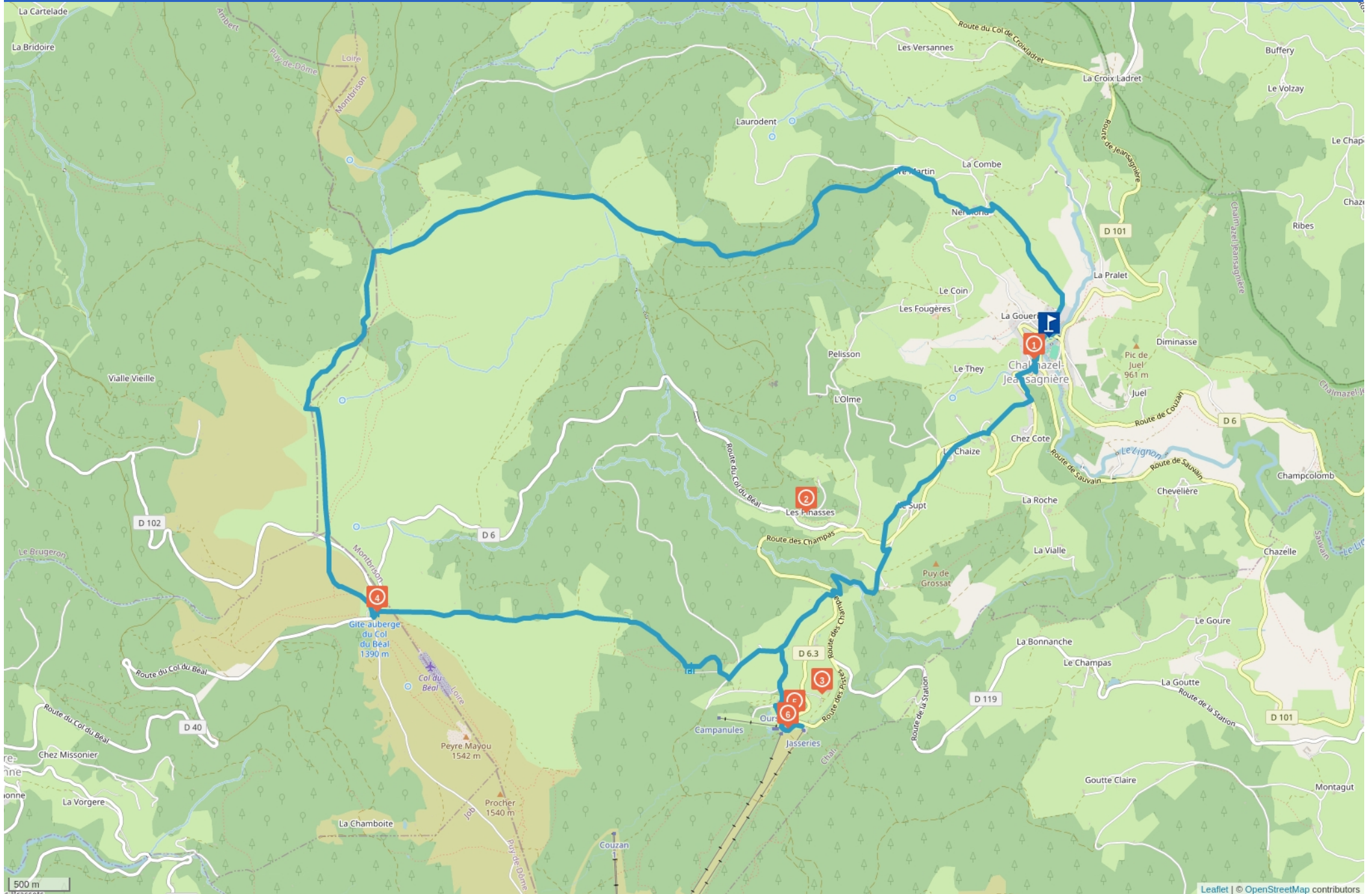


LE COL DU BÉAL



Cet itinéraire vous est fourni à titre indicatif. Cirkwi ne certifie pas la fiabilité des informations contenues dans les textes, cartes ou photos de cet itinéraire. Retrouvez plus d'infos sur www.cirkwi.com



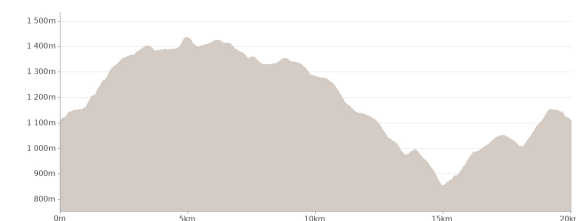
Mise à jour le 12/09/24 par Office de Tourisme Loire Forez et généré par www.cirkwi.com

Le Col du Béal


Proposé par :

Office de Tourisme Loire Forez

"Ce PDF a été généré à partir de Cirkwi, la plateforme de partage d'activités touristiques qui vous fait voyager"www.cirkwi.com/circuit/325312




Départ : place de l'église - 42920 CHALMAZEL - JEANSAGNIÈRE

 20.51 km

 6h30

 maxi 1435 m

 mini 854 m

Moyen

 730 m

 730 m

Baigné par le Lignon, Chalmazel est au cœur des Monts du Forez. Cette randonnée monte dans les bois pour gagner les hautes chaumes et les crêtes où le regard va du Jura au Cantal en passant par les Alpes.

TOPO/PAS À PAS

Suivre balisage jaune et blanc n°8.

Contourner les bâtiments par le haut, franchir le ruisseau et monter le long du plus petit tire-fesses. Aller à droite et monter par la route des Bois à gauche jusqu'à l'entrée d'un bois.

Laisser la route descendre à droite et monter à gauche. Suivre la piste à gauche 200 m et grimper toujours à droite jusqu'au refuge de Chapouilloux.

Au-dessus du chalet, continuer l'ascension. Poursuivre tout droit avec les hautes chaumes à gauche et des sapins statue de sainte Catherine à droite pour rejoindre le col du Béal panorama et le GR® 3.

Couper la route pour monter au sommet de Roche Courbe table d'orientation et redescendre au Pas de la Croix. Croiser la route et suivre la clôture vers le nord sur 1 km. Aller à la borne en granite et virer à droite pour descendre dans les parcs. Continuer en lisière sur 1 km pour rallier les Deux Boules.

Laisser le GR® 3 entrant dans les bois et virer à droite. Ignorer les chemins à gauche et continuer le long de la clôture. Descendre dans les bois à la jasserie du Fossat située à un col. Infléchir à droite. À la fourche, puis en haut du pré, continuer tout droit vers l'est. Après une forte descente, arriver à un réservoir d'eau.

Longer le pré sur 350 m, entrer dans le bois à gauche et descendre à droite. Ignorer la route à gauche et descendre à Pré Martin. Suivre la route à droite puis le sentier à droite. Aux maisons, descendre à gauche à Nermond. Rejoindre le GR® de Pays en haut du village.

Gagner le calvaire vue sur Chalmazel et les monts du Forez à droite et descendre tout droit au Pont.

Monter à l'église puis, au-dessus du château, croiser la D 6 pour passer au Pontet. Au bout de la route, grimper le sentier. Prendre la D 6 sur 50 m, la traverser et gravir la route à droite. Devenue chemin, elle rejoint la D 6. La monter sur 150 m puis suivre le chemin de l'autre côté de la route et des sapins. Aller en haut du hameau, franchir la D 6 et monter au Supt par le chemin.

À la croix, aller à droite et, au replat, obliquer à gauche. Traverser la D 6 prudence ! et descendre en face. Après la courbe à gauche, aller en bas du vallon et obliquer à droite pour franchir le Lachet. Après le pont, monter le chemin à droite. Au carrefour, gravir la petite route sur 600 m.

Descendre à gauche par l'itinéraire de l'aller pour gagner la station.

CONSEILS ET SUGGESTIONS

Randonnée à éviter en temps d'orages, de brouillard ou de neige.

PÉRIODE D'OUVERTURE

Toute l'année.

Sous réserve de conditions météo favorables.

NATURE DU TERRAIN

Cailloux

Terre

CONTACT

Téléphone : 04 77 96 08 69

Email : contact@loireforez.com

Site web : <https://www.rendezvousenforez.com>

RÉFÉRENCES TOPO GUIDES ET CARTOGRAPHIQUES

Références Topo guides :

Topoguide® Les Monts du Forez, entre villages et Hautes-Chaumes

Références cartographiques :



1

17 rue de la mairie Chalmazel - 42920 CHALMAZEL - JEANSAGNIÈRE

Restaurants

Rémy Viallon



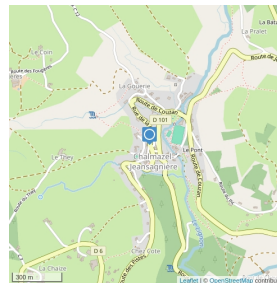
Authentique

Nous vous proposons des viandes locales accompagnées de frites maison ou d'un gratin. Nos burgers aux fromages locaux, un pain artisanal, un confit d'oignons fait maison sont à tomber par terre, ainsi que notre sauce champignon.

Vente à emporter possible.

Burgers végétariens ou halal.

Vente de produits locaux tel que apéritifs, sirop, confit, miel, infusion, vin, bières, moutarde...



PÉRIODE D'OUVERTURE

Du 01/01 au 31/12, tous les jours de 9h à 20h30.

Ouvert tous les midis.

Ouvert les vendredis et samedis soirs.

Réservation conseillée.

CONTACT

Téléphone : 06 73 76 09 51

Email : remiviallon@hotmail.fr

Site web : <https://www.authentiquerestaurant.fr/>

Facebook : <https://www.facebook.com/ensrv/>

COMPLÉMENTS D'ACCUEIL

Livraison jeudi, vendredi, samedi soir.

2

128 route de Montausupt - 42920 CHALMAZEL - JEANSAGNIÈRE**Gîtes**

A la montagne

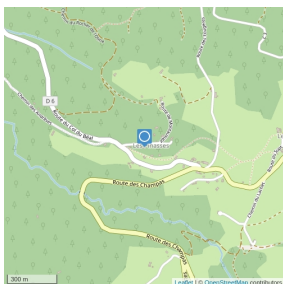
Grande maison familiale située à 1000m d'altitude à 2km de la station de ski de Chalmazel.

Terrasse abritée et terrain de pétanque sur place.

Grand terrain arborée de 2000m².

Au rez de chaussé, une pièce à vivre de 40m² avec un poêle à bois, une cuisine de 15m² et une chambre, une salle de bains et un WC.

Au 1er étage, les 5 autres chambres, 2 salles de bains, un WC et un petit salon.



PÉRIODE D'OUVERTURE

Toute l'année.

CONTACT

Téléphone :

06 78 20 64 97

06 15 02 54 93

Email : chazal.vercherand@orange.fr

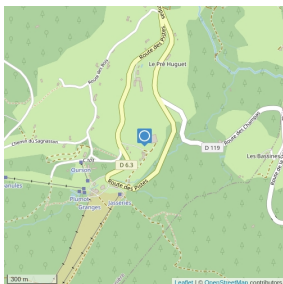
3

**152, chemin chez Jacou Chalmazel - 42920 CHALMAZEL - JEANSAGNIÈRE
- Altitude : 1110m****Restaurants**

Auberge des Granges

A deux pas de la station de Chalmazel, l'auberge des Granges vous propose ses spécialités : charcuteries, patia, tarte aux myrtilles, raclette à la fourme, potée forézienne...

Fondues bourguignonne et fondues montbrisonnaise (réservation 48h à l'avance).



CONDITIONS D'ACCUEIL DES ANIMAUX

Les propriétaires ont des chiens en liberté dans le restaurant, vos animaux sont autorisés mais ils doivent s'acclimater à leurs congénères habitant les lieux.

PÉRIODE D'OUVERTURE

Toute l'année, tous les jours.

Vacances scolaires :

du lundi au dimanche de 11h30 à 14h et de 19h à 21h (fermé le vendredi soir).

Hors vacances scolaires :

du mardi au dimanche de 11h30 à 14h.

Fermé les soirs, sauf groupe de plus de 10 personnes sur réservation.

CONTACT

Téléphone : 04 77 24 80 62

Email : aubergedesgranges@orange.fr

Site web : <https://www.aubergedesgranges-chalmazel.fr/>

Facebook : <https://www.facebook.com/profile.php?id=100093527981963>

COMPLÉMENTS DE LOCALISATION

Autoroute A72 sortie Feurs ou Montbrison.

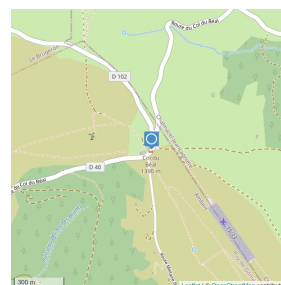
4

Col du Béal - 63480 SAINT-PIERRE-LA-BOURLHONNE - Altitude : 1390m**Restaurants**

Auberge du col du Béal

Auberge de montagne à l'ambiance chaleureuse.

Au cœur des Hautes-Chaumes, dans un cadre agréable et une ambiance conviviale, vous trouverez au col du Béal à 1390 m, une auberge de montagne servant des plats de montagne, charcuteries et fromages de pays.



PÉRIODE D'OUVERTURE

Du 01/01 au 20/12.

Fermé mardi et mercredi.

Horaires et ouverture sur google ; le midi sur réservation.

CONTACT

Téléphone : 04 73 72 09 37

Email : christine.cossart4@orange.fr

Site web : <https://col-du-beal.com>

Facebook : <https://www.facebook.com/Auberge-du-Col-du-Beal-517003915061917>

COMPLÉMENTS DE LOCALISATION

En hiver pneus neige obligatoire

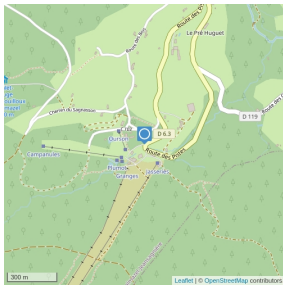


5

5902 route des pistes - 42920 CHALMAZEL - JEANSAGNIÈRE -
Altitude : 1100m

Ch. d'hôtes

Gîtes de France



L'Écho des Montagnes

Venez séjourner au cœur de la station de ski de Chalmazel ! Laëtitia & Yoann vous accueillent dans leur chalet idéalement situé aux pieds des pistes.

Entièrement rénovée, la maison d'hôtes l'écho des Montagnes vous propose 3 chambres confortables dans une ambiance montagnarde. Avec vue panoramique sur les pistes de ski, vous profiterez d'une belle terrasse de 40m² et d'un spacieux séjour commun aux hôtes avec sa cheminée, son espace lecture, sa télévision... le tout dans un cadre chaleureux. Vous pourrez venir y prendre votre petit-déjeuner. Nous proposons également la table d'hôtes (dîner du soir) sur réservation au moins 72h à la d'avance (sauf de janvier à mars).

Maison d'hôtes de 200m² sur deux niveaux, avec 3 chambres. La chambre IBERIS de 18m² se compose d'un lit double de 160x200 avec des sanitaires complets et privés (douche, vasque WC). La chambre ÉRINE de 20m² se compose d'un lit double de 160x200 avec des sanitaires complets et privés (douche, vasque WC). La suite familiale se compose de deux chambres communicantes : AGUILI & LIORA d'une superficie de 32 m² avec deux lits doubles et des sanitaires complets et privés se trouvant sur le pallier. Par temps de neige, le stationnement du véhicule se fera aux pieds des pistes et l'accès à l'hébergement se fera par un petit chemin (300m). Les propriétaires pourront au besoin venir vous chercher.

CLASSEMENT ET CAPACITÉ

3 épis Gîtes de France

Gîtes de neige Gîtes de France

Gîtes de pêche Gîtes de France

PÉRIODE D'OUVERTURE

Du 06/01/2024 au 04/01/2025, tous les jours.

Du 05/01/2025 au 02/01/2026, tous les jours.

CONTACT

Téléphone :

0681370466

0671297196

Email : echodesmontagnes42@gmail.com

Site web :

<http://www.gites-de-france-loire.com/fiche-hebergement-1744.html>

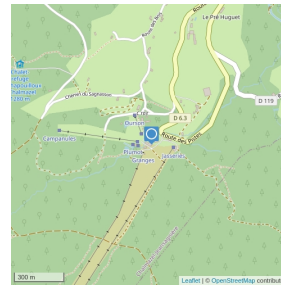
<http://echodesmontagnes42.fr/>

Cet itinéraire vous est fourni à titre indicatif. Cirkwi ne certifie pas la fiabilité des informations contenues dans les textes, cartes ou photos de cet itinéraire. Retrouvez plus d'infos sur www.cirkwi.com

6

5900 Route des pistes - Bois Couzan Est Chalmazel - 42920
CHALMAZEL - JEANSAGNIÈRE - Altitude : 1118m

Restaurants, Fast-food



Les Épilobes

Vous pouvez venir boire une boisson chaude ou froide tout au long de la journée. Prendre une viennoiserie le matin. Faire une pause crêpe l'après midi après le service. Et bien sûr vous restauré au self le midi.

PÉRIODE D'OUVERTURE

Du 16/12 au 31/03, tous les jours de 10h à 18h.

Le restaurant est ouvert 7j/7 en fonction de l'ouverture de la station.

CONTACT

Téléphone : 04 77 24 89 24

Email : pauline.thorens@loire.fr

Site web : https://www.chalmazel-hiver.fr/jcms/lw_1402229/fr/bar-restaurantles-epilobes

Facebook : <https://www.facebook.com/stationchalmazel>

SERVICES POUR LES ENFANTS

Une aire de jeux à disposition sur la terrasse !

COMPLÉMENTS DE LOCALISATION

Depuis Boën suivre Chalmazel puis chalmazel station par la D6.

Depuis Montbrison suivre Chatelneuf, sauvain puis Chalmazel station par la D119.



Mise à jour le 12/09/24 par Office de Tourisme Loire Forez et généré par www.cirkwi.com