

Lombez - Las canaouères et Saint-Majan








© FFRandonnée Gers - P. Rx

Point de départ

📍 LOMBEZ
📍 Lat : 43.47423587368 Lng : 0.91555644997536

Informations techniques

 Marche Très facile ⌚ 1h30m

 Deniv. pos.	 Deniv. neg.	 Alt. max.	 Alt. min.	 Distance
122 m	122 m	239 m	163 m	5 km



FFRandonnée 

Proposé par :
FFRandonnée Gers
<https://www.ffrandonnee.fr/>

Description

Au VI^{ème} siècle Majan, confesseur d' Antioche, venu d'Orient, vient évangéliser Lombez et le Savès. A sa mort, en 610, il est inhumé sur le coteau qui domine Lombez, où est édifée une chapelle à sa mémoire. Il devient le Saint Patron du village et du Savès.

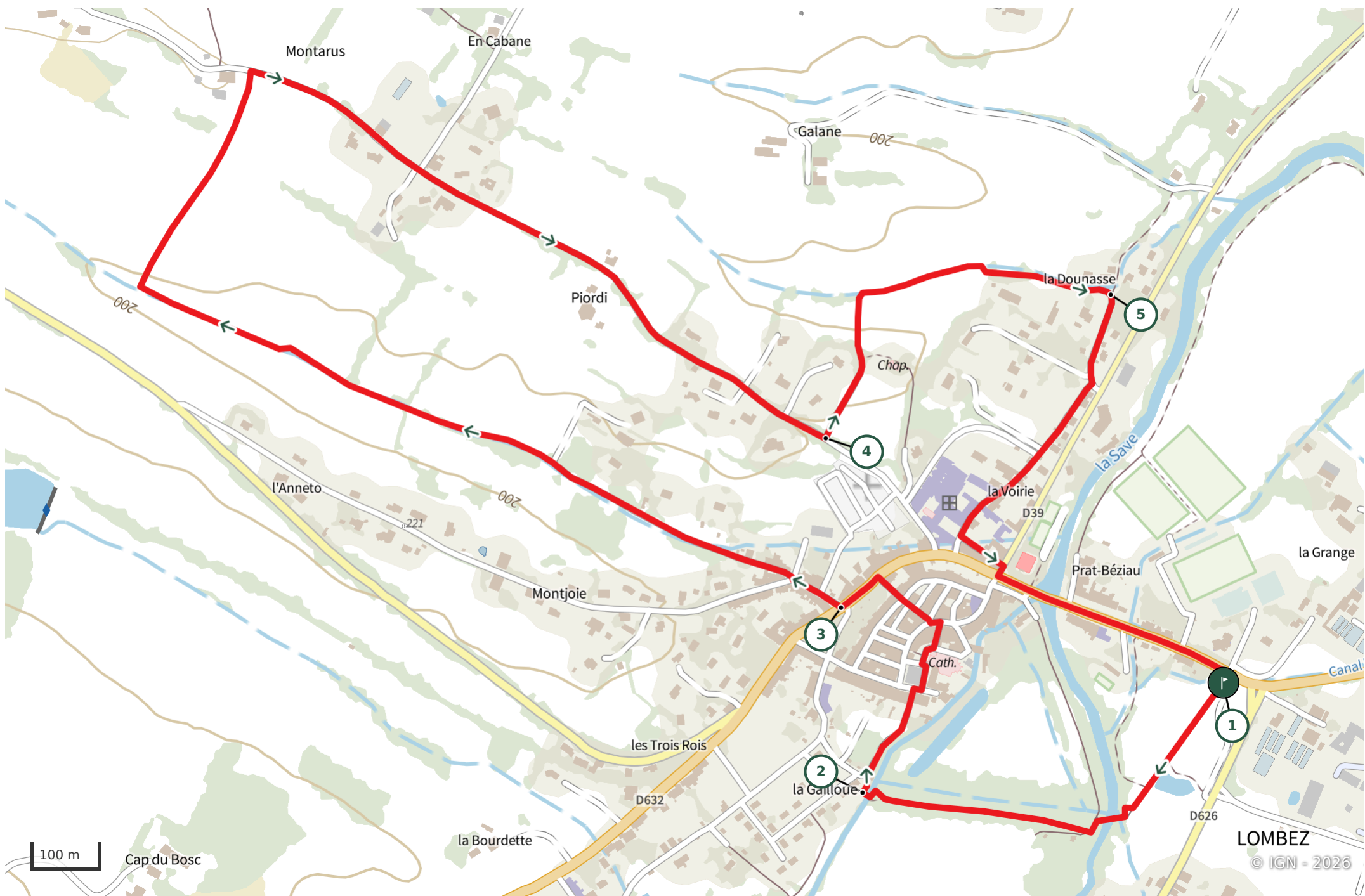
Informations complémentaires

Cotations

Effort : 1/5
Risque : 1/5
Technicité : 1/5
Pour plus d'informations à propos des cotations, rendez-vous sur :
<https://www.ffrandonnee.fr/randonner/securite/cotation-des-randonnees-pedestres>

A découvrir en chemin

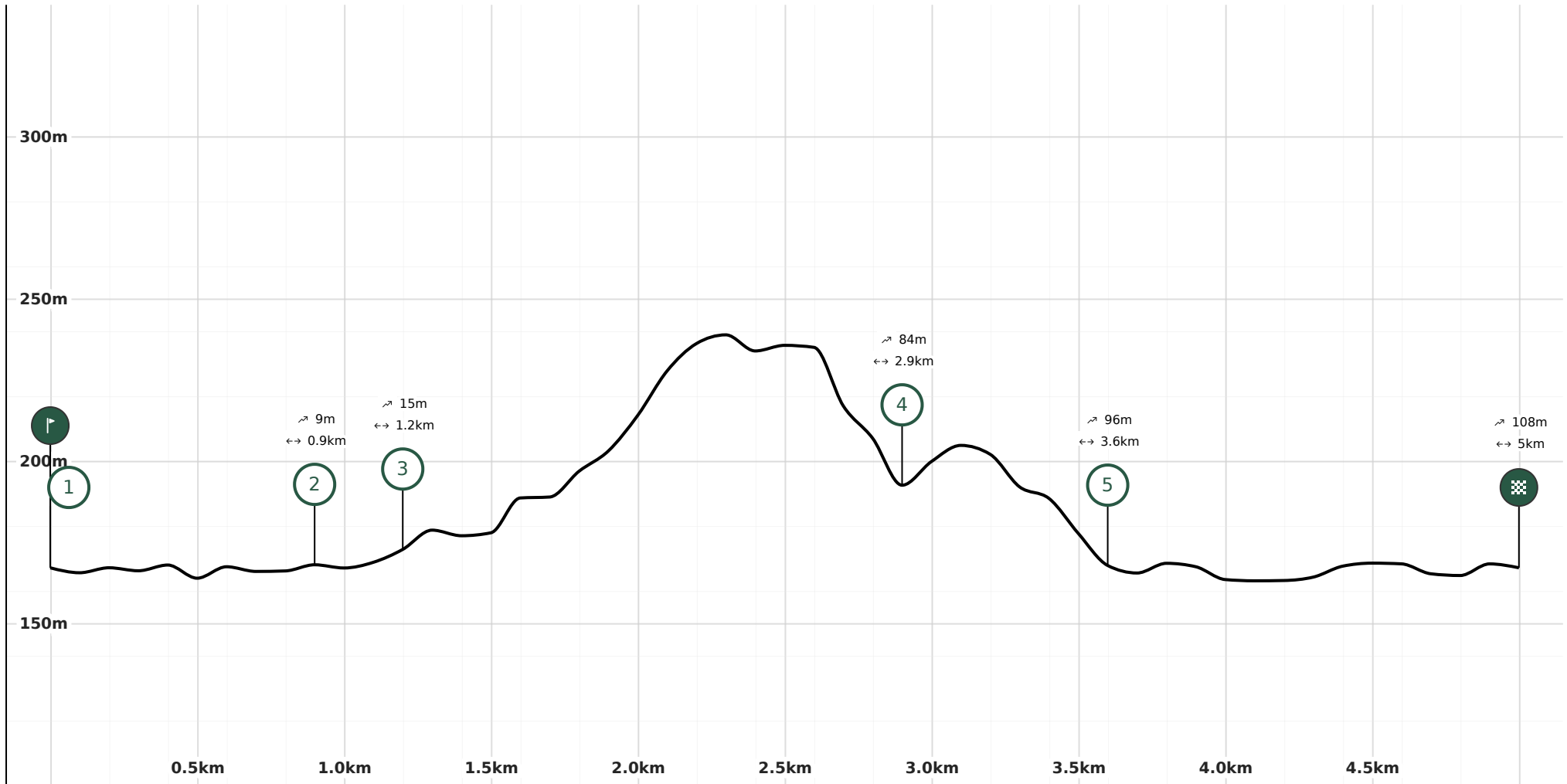
La cathédrale Sainte-Marie du XIV - XV^{ème} siècle
L'ancienne sous-préfecture qui jouxte la cathédrale
La halle
L'ancien tribunal actuellement la mairie



Légende (Carte et profil altimétrique)

 Point de départ  Point d'arrivée  Itinéraire

Profil altimétrique



Infos parcours et Points d'intérêt

1 Étape 1 Autres



Prendre l'allée empierrée se dirigeant au fond du parking. Emprunter la passerelle sur la Save et remonter l'allée. Traverser une deuxième passerelle.

📍 Lat : 43.4742359 Lng : 0.9155564
➔ Alt : 167 m

2 Étape 2 Autres



Continuer à droite par un chemin empierré. Passer sous le porche, traverser la halle, passer devant la cathédrale, poursuivre rue de l'Église pour rejoindre la rue Notre-Dame. Partir à gauche et, au carrefour, continuer en face rue des Pénitents. Arriver boulevard des Pyrénées et l'emprunter par la gauche.

📍 Lat : 43.4728298 Lng : 0.9091995
➔ Alt : 168 m

3 Étape 3 Autres



Virer dans la première rue à droite, rue Saint-Adoure. À la patte d'oie, aller tout droit dans l'impasse des Canaouères et rejoindre un chemin de terre. Poursuivre sur 650 m, tourner à droite et remonter le coteau pour atteindre une route. S'y engager à droite et la descendre sur 1 km.

📍 Lat : 43.4751964 Lng : 0.9088192
➔ Alt : 173 m

4 Étape 4 Autres



Prendre à gauche en direction de la chapelle de Saint-Majan [depuis son esplanade, vue sur la chaîne des Pyrénées]. Aller jusqu'au bout de la haie de gauche et descendre par le sentier arboré. Rejoindre, à un petit carrefour, le chemin de Saint-Majan.

📍 Lat : 43.477364 Lng : 0.9085497
➔ Alt : 193 m

5 Étape 5 Autres



Partir à droite jusqu'à une bifurcation. Poursuivre à droite dans le chemin des religieuses. Au centre hospitalier, tourner à gauche dans la rue de l'hôpital. Traverser la route de Samatan. Passer devant la mairie, emprunter le pont de la Save et continuer jusqu'à la gendarmerie. Traverser et rejoindre le parking.

📍 Lat : 43.4792017 Lng : 0.9135776
➔ Alt : 167 m