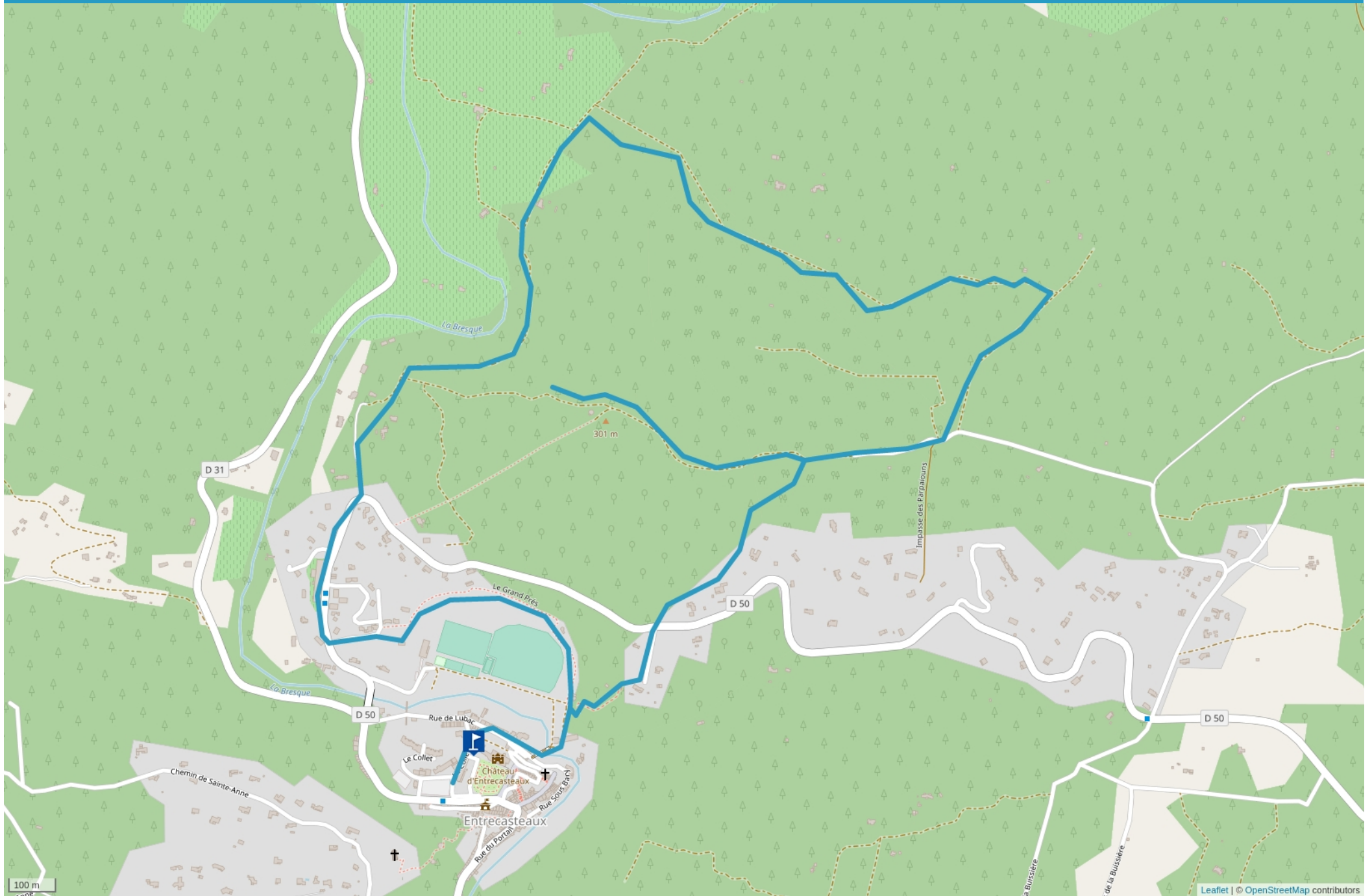


# LE DÉFENS DE VALPEIRONNE



Cet itinéraire vous est fourni à titre indicatif. Cirkwi ne certifie pas la fiabilité des informations contenues dans les textes, cartes ou photos de cet itinéraire. Retrouvez plus d'infos sur [www.cirkwi.com](http://www.cirkwi.com)



Mise à jour le 30/04/22 par Provence Verte & Verdon Tourisme et généré par [www.cirkwi.com](http://www.cirkwi.com)

# Le Défens de Valpeironne

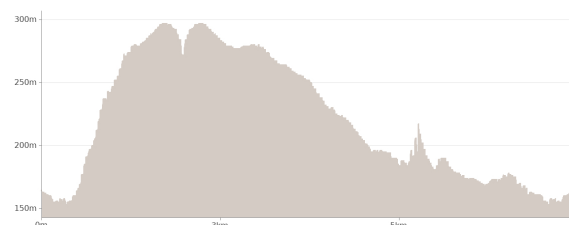
Proposé par :

**Provence Verte & Verdon Tourisme**

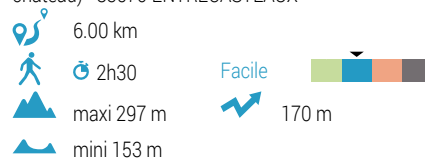
"Ce PDF a été généré à partir de Cirkwi, la plateforme de partage d'activités touristiques qui vous fait voyager" [www.cirkwi.com/circuit/234021](http://www.cirkwi.com/circuit/234021)



© Provence Verte & Verdon Tourisme



Départ : Place Bruny-d'Entrecasteaux (au pied du château) - 83570 ENTRECASTEAUX



Cette agréable balade domine le village médiéval magnifiquement restauré et la vallée de la Bresque.

1. Depuis le parking, prendre en direction du Nord, passer sous le portique en pierre, autrefois entrée du jardin du château, et tourner à droite. Passer le pont Saint Pierre et prendre à gauche entre les deux bâtiments, le chemin vers le Grand Pré. Le suivre sur 150 m environ jusqu'à la maison et prendre à droite le sentier empierré qui monte jusqu'à la D50.

2. La traverser et continuer à monter par le sentier qui longe la forêt communale jusqu'à une piste forestière.

3. Prendre cette piste sur la gauche pour voir le point de vue sur la vallée de la Bresque. Revenir sur vos pas et 500 m après le croisement arriver sur un chemin goudronné. Continuer tout droit puis prendre à gauche la piste N50 Vallon des Dalles. Faire environ 400 m et prendre à gauche la piste qui descend puis devient goudronnée.

4. Arriver sur un autre chemin goudronné, prendre à gauche et continuer tout droit jusqu'à la D50. L'emprunter sur la droite, passer devant la coopérative vinicole puis prendre sur la gauche un chemin qui ramène au Grand Pré. Admirer la façade nord du château. Traverser le pont et rejoindre le parking.

## CONTACT

Téléphone : 04 94 04 59 76

Email : [carces@provenceverteverdon.fr](mailto:carces@provenceverteverdon.fr)

Site web : <http://www.provenceverteverdon.fr>

## PÉRIODE D'OUVERTURE

Toute l'année.

En été, de mi-juin à mi-septembre : variable selon conditions d'accès aux massifs forestiers en raison du risque incendie.

Les prévisions sont effectuées chaque jour à 18h pour le lendemain, se renseigner :

- en office de tourisme auprès de nos conseillères en séjour
- en ligne sur le site de la préfecture : <https://www.risque-prevention-incendie.fr/var/>
- sur l'application mobile « Prévention Incendie »

Pour votre sécurité en cas de risque :

- sévère (orange) l'accès est déconseillé
- très sévère et extrême (rouge) la présence dans les massifs est interdite !.

Sous réserve de conditions météo favorables.

## HISTOIRE, CULTURE ET PATRIMOINE

A découvrir en chemin :

- Entrecasteaux (village médiéval) château, jardin le Nôtre, lavoir et Pont Saint-Pierre, église, chapelles
- Point de vue
- Circuit patrimoine Entrecasteaux

## COMPLÉMENTS DE LOCALISATION

Entrecasteaux, à 14 km au nord-est de Brignoles par les D 554, D 562 et D 31 (après Carcès).

Un panneau indiquant le départ de la randonnée se situe devant le château à gauche du jardin.

## PASSAGES DÉLICATS

- traversée de la D50
- zone urbaine : emprunter les passages piétons et les trottoirs

