



BALISAGE JAUNE 3 h 45
13 km
18
▼ 507 m
▲ 850 m

Le Trappàlu

Chaniat – Champagnac-le-Vieux

PR n° 421



Fuiies du pigeonnier de Pressat, permettant le passage des pigeons, que l'on fermait à l'aide d'un volet.

Au bord du chemin, la petite chapelle de Pressat, dédiée à Saint-Roch.



respirando
CHANGEZ D'AIR... ESSAYEZ LA HAUTE-LOIRE


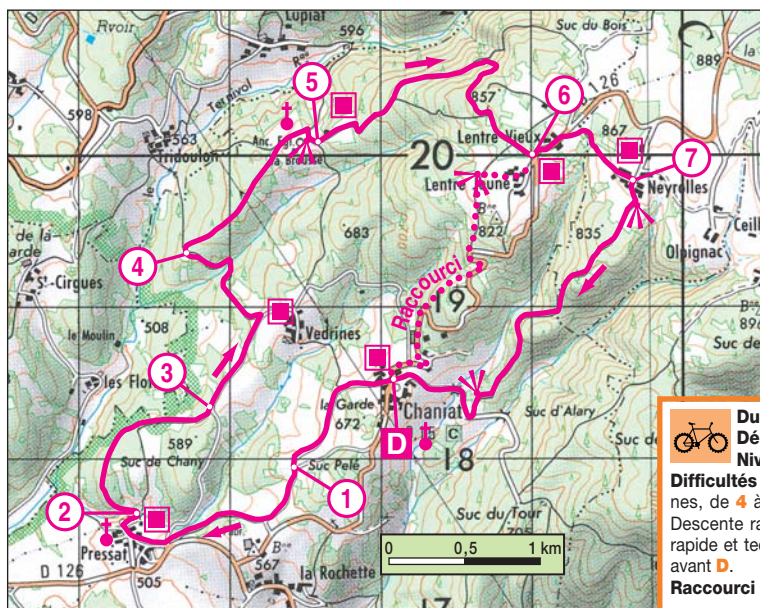
Trappàlu, piège à loup ! Ce circuit sur les contreforts boisés du Livradois évoque la présence de l'animal qui terrifiait jadis les campagnes. Autre rappel d'un temps révolu, les moulins à vent qui ont depuis longtemps replié leurs ailes...

D De l'église de Chaniat, emprunter la ruelle à gauche du monument aux morts puis prendre la première à gauche et descendre la petite route. **1** À l'intersection, continuer à descendre sur la route à droite, 1 km après Chaniat. Dans un large virage à gauche, quitter cette route ; prendre celle de droite qui, après 50 m, devient chemin. Poursuivre jusqu'à Pressat (**four banal, chapelle Saint-Roch**). Traverser le hameau et longer la chapelle par la droite. **2** 20 m

après, prendre le chemin en sous-bois. À la large piste, obliquer à gauche. **3** À la route, continuer vers Védrières (**ancien moulin à vent**). Avant le hameau, prendre à gauche une large piste en direction d'Agnat et faire 1 km. **4** Dans un virage très prononcé, quitter la piste pour un chemin à droite qui monte dans les bois jusqu'à La Brousse (**église en ruines, privée, et moulin à vent**) (**vue sur la Margeride, le Cantal, le Céza-**

lier et le Sancy). **5** À l'intersection, juste après le lieu-dit, emprunter à gauche la route qui monte le long de l'ancien moulin jusqu'au carrefour entre Lentre-Vieux et Lentre-Jeune. **6** À droite, raccourci vers Chaniat par Lentre-Jeune : **vue sur la Margeride, la Limagne de Brioude, le Cantal, le Cézalier, le Sancy et la chaîne des Puys**. Bifurquer à gauche, traverser Lentre-Vieux et, à la sortie, descendre à droite ; passer le ruisseau du Lavadou et remonter sur Neyrolles (**lavoir**). **7** Dans le hameau, descendre à droite. Aux dernières maisons, suivre à droite le large chemin de terre (**vue sur le Cantal, le Cézalier et le Sancy**) passant en sous-bois, jusqu'à une petite route (**vue sur Chaniat**). La prendre à droite jusqu'à Chaniat.

Durée : 2 h 00
Dénivelée : 445 m
Niveau : difficile.
Difficultés : montée de **2** à Védrières, de **4** à **6** et 200 m avant **7**. Descente rapide de **D** à Pressat, rapide et technique de **7** à 500 m avant **D**.
Raccourci : de **6** à **D**.



Fontaine à Javaugues.

La Tailladisse

3 h 00 **BALISAGE JAUNE**
10 km
▼ 519 m
▲ 783 m
19

PR n° 422

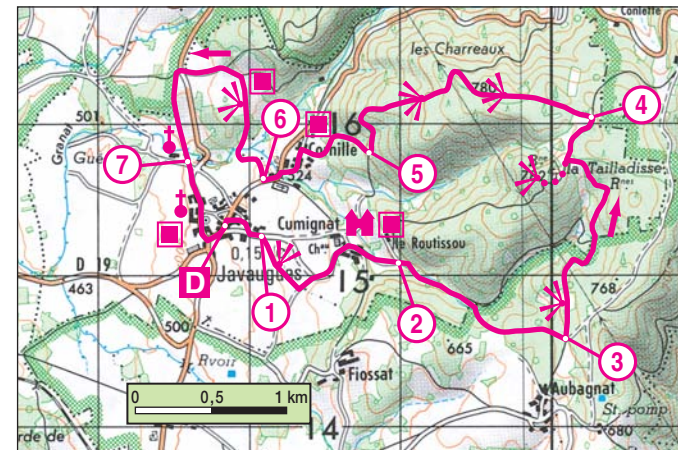
Javaugues – Frugières-le-Pin

Du belvédère de La Tailladisse se lèvent à l'horizon la montagne auvergnate et la Margeride, du puy de Dôme au mont Mouchet. Alentour, c'est la forêt qui domine ; ses arbres centenaires ont effacé le cauchemard de la tempête de 1902 qui dévasta le pays.

D De la mairie de Javaugues, suivre à droite la petite rue rejointe par une autre que l'on laisse à gauche. Prendre ensuite à gauche la rue plus conséquente. **1** Emprunter, à la **croix**, le chemin de droite, en dessous du **château** (en se retournant, **vue sur le Sancy et le Cézalier**). Au croisement, prendre le chemin le plus à gauche. A la route, poursuivre en face, en montant, et passer devant l'entrée du **château**. Dans Cumignat, (**maisons en pisé**), suivre à droite la route principale. A la fourche, continuer à gauche dans le vallon. **2** Dans un

grand virage, prendre à droite le petit chemin qui longe le ruisseau de Cumignat, délaissant la trace de gauche qui traverse le ruisseau, puis poursuivre le chemin qui monte à travers bois sur environ 800m. Rejoindre plus haut une large piste. La suivre à gauche en délaissant le chemin de droite. **3** A un grand croisement, prendre la piste qui monte à gauche 1,5 km environ, et débouche sur un large chemin au lieu dit La Tailladisse (**à gauche, hors circuit, à 150 m, le hameau de la Tailladisse**). Le suivre à droite sur 300 m. **4** Descendre à gauche

une nouvelle piste. A la jonction avec une piste forestière, (**vués sur le Sancy et le Cézalier**), emprunter la route goudronnée. **5** Dans la descente, en vue de **Cumignat** et son **château**, obliquer à droite : le sentier herbeux descend à Cornille (**maisons en pisé**). Descendre à gauche, la route entre les maisons. Prendre la D 19 à gauche sur 50 m. **6** Emprunter à droite un chemin entre deux maisons, qui descend vers un ruisseau, puis remonte vers un **pigeonnier** (**vue sur le Sancy et le Cézalier**). Ignorer le chemin de droite et rejoindre la D 161. Traverser la route et continuer en face sur le chemin herbeux, suivre à gauche le chemin qui descend, franchit un **petit pont** et rejoint une route. **7** La traverser, suivre le chemin en face et rejoindre la route qui rentre dans Javaugues. Passer devant une fontaine, l'église, puis tourner à gauche à une belle fontaine avec sa croix pour rejoindre le point de départ.



Magnifique corps de ferme à Javaugues.



Durée : 2 h 00
Dénivelée : 263 m
Niveau : difficile.
Difficultés : montée physique entre **2** et **4**. Poussette entre **2** et **3**. Descente très rapide entre **4** et **5**.