

## Commune de Montrond-les-Bains

Ville d'eau par sa situation sur le fleuve Loire, elle l'est également par sa ressource hydrominérale qui avait scellé son destin de Station Thermale dès 1883. C'est aussi une ville de bien-être et de détente grâce à ses établissements de santé et de remise en forme : l'établissement thermal, (spécialisé dans le traitement des affections digestives et la rhumatologie) et Les Iléades, spa thermal unique dans la région venu en 2009 enrichir l'offre de détente de la commune.

Son château médiéval, monument phare de la ville abritant un espace muséographique interactif et ludique sur la vie quotidienne à la fin du Moyen-Âge et centre de nombreuses animations culturelles, ainsi que ses deux églises, en font également une ville "Patrimoine".

Montrond-les-Bains est enfin une ville de congrès, de culture, de loisirs, d'animations et de détente grâce à ses nombreux équipements : les Forézielles, le casino, le parc thermal, les sentiers de randonnées... Village labellisé 1 fleur au concours des villes et villages fleuris de France.

**Nom des habitants : les Montrondais, les Montrondaises**

[www.montrond-les-bains.fr](http://www.montrond-les-bains.fr)

Retrouvez l'ensemble de nos circuits sur [www.rendezvousenforez.com](http://www.rendezvousenforez.com)



## MONTROND-LES-BAINS

14 km

### La Voie Verte



**Idéale en vélo, cette balade sans dénivellé vous permet de rallier Montrond-les Bains à Bellegarde-en-Forez sans effort et en toute sécurité.**

Départ : Viaduc du Cérizet


82 % de sentiers - 3 h 50



Cotation du circuit

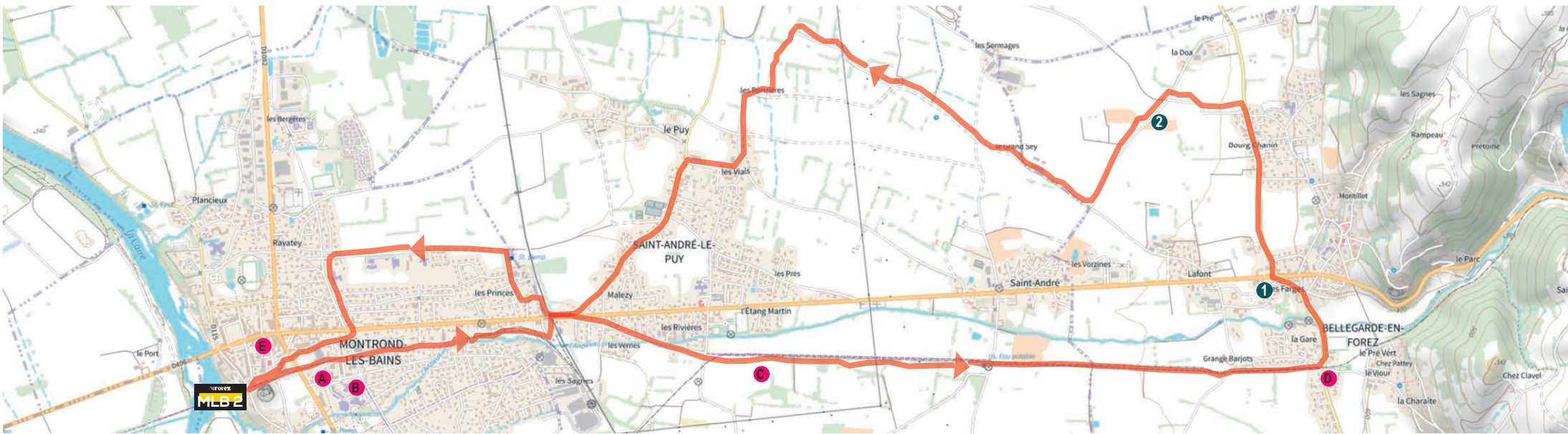


Départ du viaduc du Cérizet à Montrond-les-Bains.

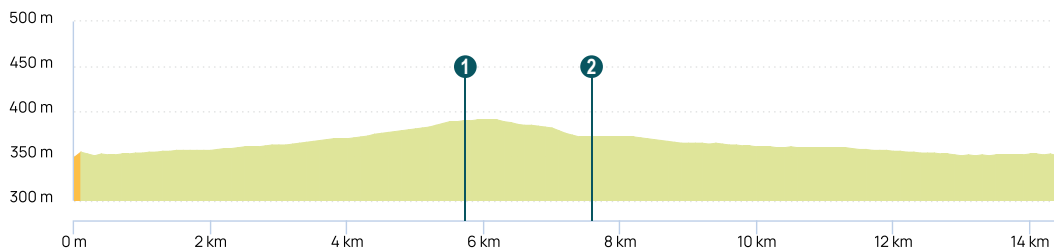
- Dos au viaduc, prendre le début de la voie verte à droite de l'église. Passer sous la passerelle, laisser à droite le château et à gauche les Forézielles. 

**A Viaduc du Cérizet : les adeptes de la randonnée, piétons, cyclistes... et même cavaliers, ne s'y sont d'ailleurs pas trompés : c'est désormais le rendez-vous incontournable des promeneurs et des familles.**

**B Château de Montrond-les-Bains : site ouvert au public. Edifié aux XII<sup>ème</sup> et XIV<sup>ème</sup> siècles, sur une butte volcanique au centre de la plaine du Forez, par les Comtes de Forez, il devint ensuite un poste de surveillance. La Renaissance le vit se transformer en un fabuleux château. Cependant, il fut pillé et assiégé durant les guerres de religion au**



## Profil altimétrique



**XVI<sup>ème</sup> siècle. Il resta ainsi longtemps à l'état de ruines après le passage des troupes de Javogues (député à la Convention et originaire de Bellegarde-en-Forez) qui incendièrent celui-ci en 1793.**

- Traverser la D1082 ⚠️ pour prendre en face. Poursuivre tout droit. Arrivé rue du Geyser, traverser la rue sur le passage piéton puis rejoindre (tout droit) la rue Pierre Frénéat. Longer le bâtiment "Les Passerelles". Continuer en se décalant vers la droite Impasse des muriers. Au bout, continuer sur le petit chemin en herbe jusqu'à la gare de Montrond-les-Bains.

- Franchir la gare en direction de Saint-André-le-Puy et prendre l'avenue du Forez ⚠️. Emprunter sur quelques mètres l'accotement dédié aux vélos puis tourner à droite Rue des Rivières. Au stop, continuer tout droit puis arriver rue Claude



Debussy. Traverser sur la droite et poursuivre sur la voie verte à droite de la voie ferrée.

**C Ancienne voie ferrée : locomotive traversant Bellegarde-en-Forez. Début XX<sup>ème</sup> siècle.**

- Au stop, bifurquer sur la gauche pour longer la voie ferrée jusqu'à la route Saint-Galmier / Bellegarde-en-Forez.

**D À la fin de la voie verte à Bellegarde-en-Forez, possibilité de revenir sur vos pas (retour de 5,3 km).**

- Poursuivre en tournant à gauche sur la D10 jusqu'au carrefour ⚠️. ① Prendre la direction de Saint-Cyr-les-Vignes puis, à la sortie de Bellegarde-en-Forez, prendre le lotissement les Œillets sur la gauche. À la croisée des chemins, ② tourner à gauche. Après le chemin en terre, prendre la route goudronnée à droite. Continuer tout droit et au carrefour des Ronzières, continuer tout droit sur la route puis, au stop, tourner à droite rue Georges Brassens.

- À partir de la croix, prendre à gauche sur 800 m environ jusqu'au stop, puis prendre Rue de Saint-Cyr sur la droite jusqu'au passage à niveau de la gare. Tourner ensuite à droite, rue de l'Est. Prendre la première à gauche rue des Moissons, puis à droite Rue des Princes sur 200 m. Rejoindre ensuite à gauche la rue du Riou sur 1 km environ. Au stop, prendre à gauche Rue Montaigne jusqu'au rond-point de la porte du forez "Mémoire d'architecture forézienne". Traverser l'avenue de la gare ⚠️ et tourner à droite Rue du Rival. Aller tout droit en direction de la mairie, traverser la D1082 ⚠️ puis rejoindre l'église Saint-Roch et le viaduc.

**E Possibilité de continuer sur Boisset-lès-Montrond en empruntant le viaduc (4 km aller/retour).**