




La Basse d'Angles

Proposé par :
Office de tourisme Intercommunal Verdon Tourisme
"Ce PDF a été généré à partir de Cirkwi, la plateforme de partage
d'activités touristiques qui vous fait voyager"
www.cirkwi.com/circuit/329965



 9.00 km

 maxi -9999 m
 mini 9999 m
620 m

Depuis la Basse d'Angles (col à 1577 m), vous accédez à la crête des Serres, dominant les vallées de l'Ivoire et du Verdon.

Contact : Téléphone : 04 92 89 02 39 Email : saintandresalpes@verdontourisme.com Site web : <https://www.verdontourisme.com>

Ce circuit est composé de
1 point d'intérêt

Cet itinéraire vous est fourni à titre indicatif. Cirkwi ne certifie pas la fiabilité des informations contenues dans les textes, cartes ou photos de cet itinéraire. Retrouvez plus d'infos sur www.cirkwi.com



Mise à jour le 03/02/22 par Office de tourisme Intercommunal Verdon Tourisme et généré par www.cirkwi.com

1

04170 ANGLES

Monuments et Architecture, Lieux historiques

Angles

Après avoir longé le lac de Castillon jusqu'au pont St Julien, vous découvrirez Angles adossé à la pente, dans un coude de la vallée. La route menant au village, bien connue des géologues, longe une série rocheuse représentative du Barrémien.



Mathieu Simoulin Verdon Pictures



Mathieu Simoulin Verdon Pictures

