

Ce cortège floristique attire de nombreux papillons et libellules. Cette richesse biologique ne peut se maintenir qu'avec une gestion spécifique mise en œuvre par le service des espaces verts de la Ville d'Angoulême, en partenariat avec Charente Nature.

0 - Le panneau d'accueil

Présentation du site, plan de localisation, consignes.

1 - « Le lavoir » : découvrez l'époque des blanchisseries et des bateaux lavoirs...

2 - « Le jardin ouvrier »

Partez à la découverte des clapiers, des plantes et des outils un peu spéciaux.

3 - « Les chaises musicales »

Installez-vous et laissez-vous bercer par les notes sonores de l'île.

4 - « L'usine »

Découvrez les différents usages de l'usine.

5 - « Le tas de bois »

Observez attentivement, et découvrez un monde inconnu et fascinant.

6 - « Les bancs aux oiseaux »

Écoutez chanter l'île Marquet.

7 - « La friche ouverte »

Partez à la découverte de la friche et de ses résidents.

Suivez les « empreintes » qui guideront vos pas, et n'ayez pas peur si vous croisez par endroit certains... fantômes du passé !



Focus :

UNE GESTION DIFFÉRENCIÉE DES ESPACES DE NATURE.

Il s'agit d'une gestion adaptée au milieu urbain et respectueuse de la nature. Celle-ci permet de maintenir et d'enrichir la biodiversité, en évitant notamment l'utilisation des produits chimiques. Ce mode de gestion définit les espèces à maintenir sur le site, la création de chemins limitant l'accès aux zones de nidification ou encore le respect de périodes de fauchage. Cette gestion différenciée, respectueuse de l'environnement, est également pratiquée dans les parcs et jardins municipaux et semble rencontrer de plus en plus un écho favorable auprès des jardiniers amateurs.

La préservation de la biodiversité est aujourd'hui devenue une nécessité compte tenu de la disparition de certaines espèces. Pour favoriser l'accueil de la biodiversité dans son jardin il suffit de laisser pousser une végétation spontanée dans les parties les moins utilisées et en évitant de

tondre trop ras les pelouses (pas moins de 5 cm) afin de les rendre plus résistante à la sécheresse. Il est aussi possible d'aménager des lieux refuges pour les animaux (hôtel à insectes, tas de pierres ou de bois..).



D

Angoulême

L'ÎLE MARQUET

Le patrimoine naturel, culturel et historique de l'île Marquet lui confère une originalité particulière venant de son emplacement au milieu de la Charente, au cœur même d'Angoulême. Cette île a connu, au fil des siècles, nombre de changements, qui sont aujourd'hui dévoilés au public à travers la mise en place d'un sentier d'interprétation.



AVANT DE PARTIR

les infos pratiques

Départ : Accès par la passerelle Hugo Pratt, Chais Magélis.
Suivre le balisage « empreintes de pas ».



1,5 km

distance



facile



1h

temps



ombragé



en famille

WC AU MUSÉE DE LA BD
ACCÈS PAR ESCALIER



Une question ?

OFFICE DU TOURISME DU
PAYS D'ANGOULÊME

05 45 95 16 84

www.angouleme-rando.com
info@angouleme-tourisme.com

Avec la participation de :

CHARENTE
LE DÉPARTEMENT

ANGOULÊME
TOURISME

Angoulême



Grand
Angoulême

Téléchargez le tracé GPX

sur le site angouleme-rando.com



IGN Scan 25®
Crédit photo: ©Albert BRUN - P. BLANCHIER
Conception & réalisation: Agence42



0 50 100 m

CONSEILS PRATIQUES & RECOMMANDATIONS



Nous vous invitons à respecter la nature :

- Respecter la faune et la flore
- Respecter l'élevage et les cultures
- Rester sur les sentiers balisés
- Ne pas faire de feu
- Ne pas camper
- Porter des chaussures adaptées
- Ne laisser aucun débris




Un site naturel patrimonial à vocation éducative.

Un peu d'histoire

L'île Marquet, joyau naturel d'Angoulême, est aussi riche d'une longue histoire durant laquelle plusieurs noms lui furent donnés. Ainsi, la plus ancienne appellation paraît être celle d'île Saint-Pierre. Plusieurs autres appellations suivirent, en fonction des propriétaires du lieu, avant qu'elle ne porte définitivement le nom de Pierre Marquet, en souvenir du maître d'hôtel qui la posséda de 1830 à 1856. L'île Marquet est longtemps restée à vocation agricole. Au XIX^e siècle, un usage industriel et commercial se développa. Ainsi vers 1830, Pierre Marquet construisit une roue pour arroser sa prairie. Cette même roue fut ensuite employée comme moteur pour actionner une féculerie de pommes de terre. Ensuite l'usine fut transformée en scierie à bois, en cartonnerie puis en moulin à plâtre. Plusieurs bâtiments subsistent d'ailleurs, dont une haute cheminée. Enfin, des bateaux-lavoirs et les blanchisseries demeurent, jusqu'en 1925 pour les premiers et 1950 pour les seconds. L'île conserve aussi les traces des bombardements alliés de la Seconde Guerre Mondiale, avec un immense creux encore visible aujourd'hui. Peuplée de divers jardins, puis mise en valeur par l'association Charente Nature dans les années 1980, l'île est devenue propriété de la Ville.

Un îlot de nature à préserver

Sur près de 8 hectares, l'île Marquet abrite une faune et une flore remarquables. Dans les boisements d'Aulne glutineux et de Frêne commun, vivent des insectes xylophages, notamment l'étrange Lucane cerf-volant et la surprenante Rosalie des Alpes. Ces boisements abritent aussi bon nombre d'oiseaux tels que des pics colorés. Les zones de clairière renferment une flore typique des prairies humides : l'Eupatoire chanvrine, la guimauve officinale ou la Cardère sauvage, le célèbre « cabaret aux oiseaux ».



Pic épeiche