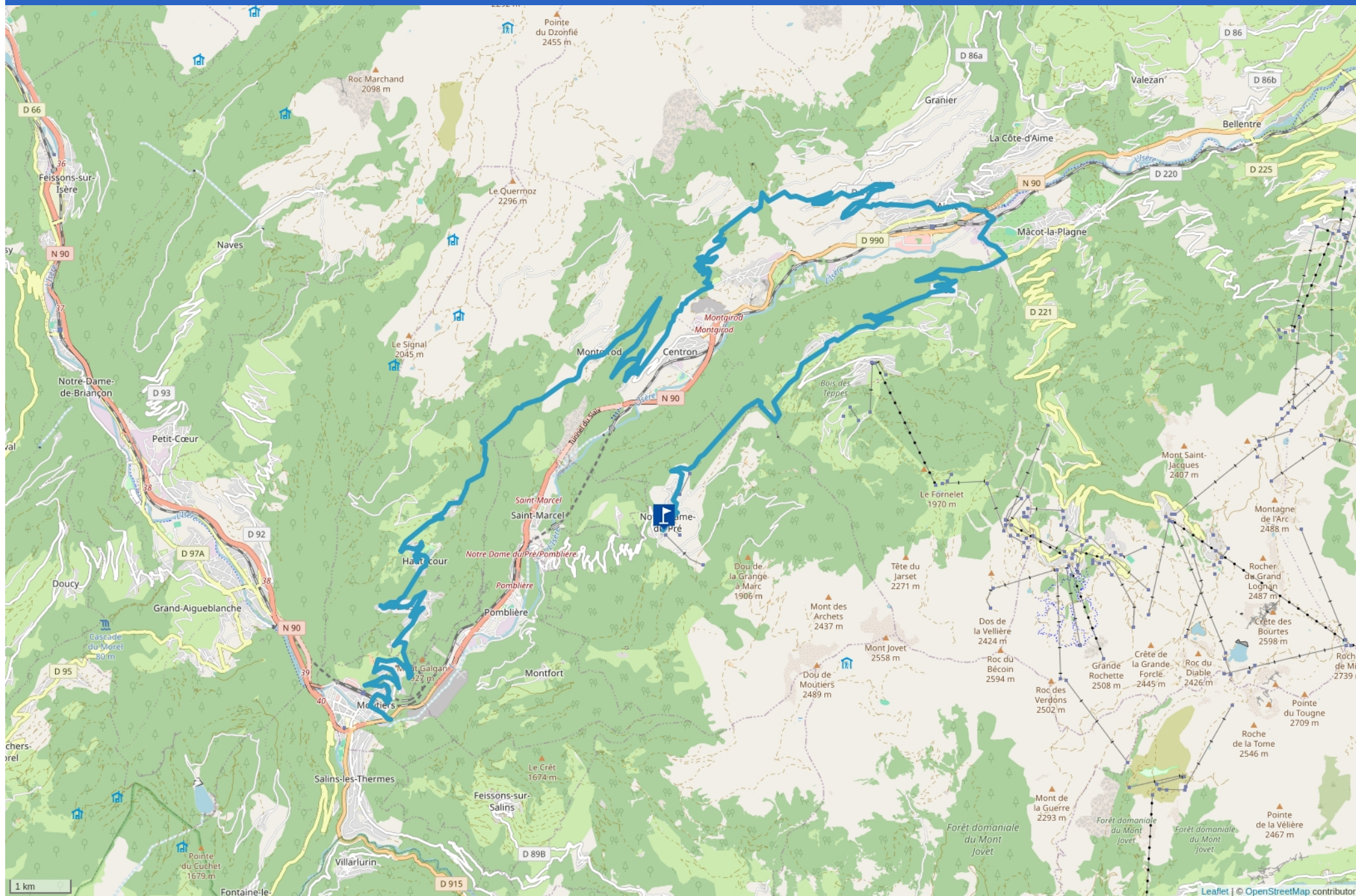


# JOUR 2/2 : ITINÉRANCE CYCLO NOTRE-DAME-DU-PRÉ - HAUTECOUR - MOÛTIERS



Cet itinéraire vous est fourni à titre indicatif. Cirkwi ne certifie pas la fiabilité des informations contenues dans les textes, cartes ou photos de cet itinéraire. Retrouvez plus d'infos sur [www.cirkwi.com](http://www.cirkwi.com)



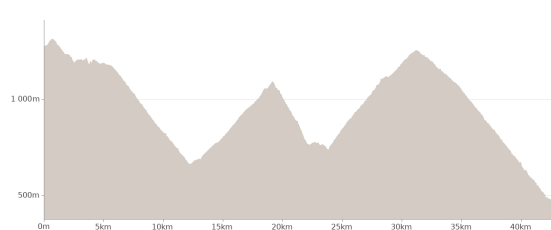
Mise à jour le 20/09/24 par Coeur de Tarentaise Tourisme et généré par [www.cirkwi.com](http://www.cirkwi.com)

# Jour 2/2 : itinérance cyclo Notre-Dame-du-Pré - Hautecour - Moûtiers


Proposé par :  
**Coeur de Tarentaise Tourisme**  
"Ce PDF a été généré à partir de Cirkwi, la plateforme de partage d'activités touristiques qui vous fait voyager" [www.cirkwi.com/circuit/732103](http://www.cirkwi.com/circuit/732103)



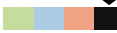


Coeur de Tarentaise Tourisme



Départ : Route de la scie - 73600  
NOTRE-DAME-DU-PRÉ

 43.44 km




Difficile   
Difficile   
Difficile 

 maxi 1311 m

 1047 m

 mini 477 m

 -1835 m

Jour 1 : Moûtiers / Notre-Dame-du-Pré

<https://www.cirkwi.com/fr/circuit/732083-jour-1-2-itinerance-cyclo-moutiers-notre-dame-du-pre-2-jours>

Jour 2 :

Au sommet du village, après le col du Tra, belle descente en direction de Longefoy puis Aime

Montée sportive en passant par Villaroland, Tessens et le point culminant, le hameau typique de Charves.

Descente jusqu'à Villette

Route des Vignes (derrière le parc de jeu) en direction de Montgirod

Vous apprécierez les beaux points de vue sur le Mont Jovet et le versant opposé parcouru la veille, la carrière de sable de Villette.

Après Montgirod, la balade sera plus tranquille, quasi reposante jusqu'au hameaux du Villard et de Hautecour.

