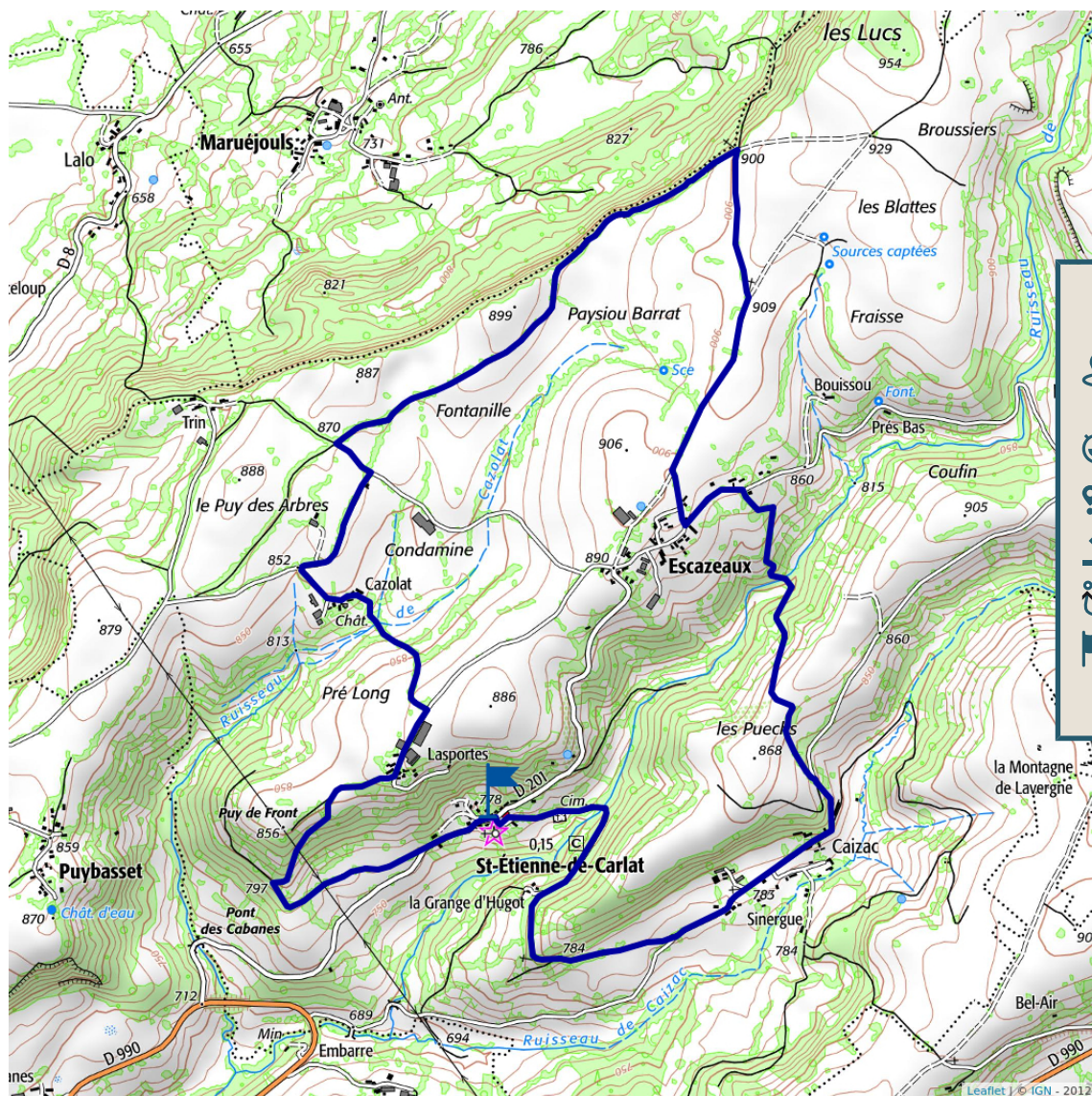









# La Croix des Lucs

CARLADÈS TOURISME  
Massif Cantalien

🎯 SAINT-ÉTIENNE-DE-CARLAT



-  **Départ : Parking restaurant Le Carladès**
-  **3h30**
-  **10 km**
-  **389 m**
-  **Boucle**
-  **Itinéraire balisé**

Sur ce circuit, vous cheminerez tantôt à flanc de vallée (vue sur le Rocher de Carlat, découverte de hameaux ruraux), ou en bordure de plateaux pour de belles vues sur les Monts du Cantal et l'Aubrac.

## À DÉCOUVRIR

De beaux panoramas sur les Monts du Cantal, les plateaux du Nord Aveyron, ainsi que sur le Rocher de Carlat, des hameaux ruraux, l'église de Saint-Etienne dans une nature préservée, à l'écart des sentiers battus !



INFORMATIONS AU 04 71 47 50 68  
OU SUR [www.carlades.fr](http://www.carlades.fr)



Les informations contenues dans ce document sont soumises à modification et n'engagent pas la responsabilité de l'Office de Tourisme. Pensez à vous renseigner avant votre départ ! Une remarque, une suggestion ? contactez-nous !



OFFICE DE TOURISME CLASSÉ  
catégorie I

**PÉRIODES D'ACCESSIBILITÉ** : Toute l'année. Sous réserve de conditions d'enneigement et météorologiques favorables.

**BALISAGE** : Balisé en jaune

**NATURE DU TERRAIN** : Non adapté aux poussettes

Départ sur le parking du restaurant "Le Carladès".

Prenez la D201 sur 200m puis tournez à droite en direction de Lasportes. Après un replat, le chemin s'élève jusqu'au lieu-dit Lasportes. A la sortie de ce hameau, le sentier, à travers prairie, rejoint Cazolat (manoir). Poursuivre vers la droite sur la route jusqu'à une intersection. Vous rejoindrez une large piste empierrée qui remonte et vous emmènera jusqu'à la Croix des Lucs.

A la croix, prenez à droite vers Escazeaux et après la fontaine, à gauche. A la sortie du village, un chemin à droite vous conduit au bord d'un petit ruisseau que vous franchirez par une passerelle en bois. Vous remontez ensuite en sous bois et entre prairies, puis redescendez sur l'autre versant. Arrivés à la route, prendre à droite en descendant jusqu'au lieu-dit Caizac.

Traversez le village de Caizac ; à sa sortie, prendre le chemin à droite qui vous ramènera à St Etienne de Carlat.

