N°09 - CIRCUIT DE BELLEVARDE

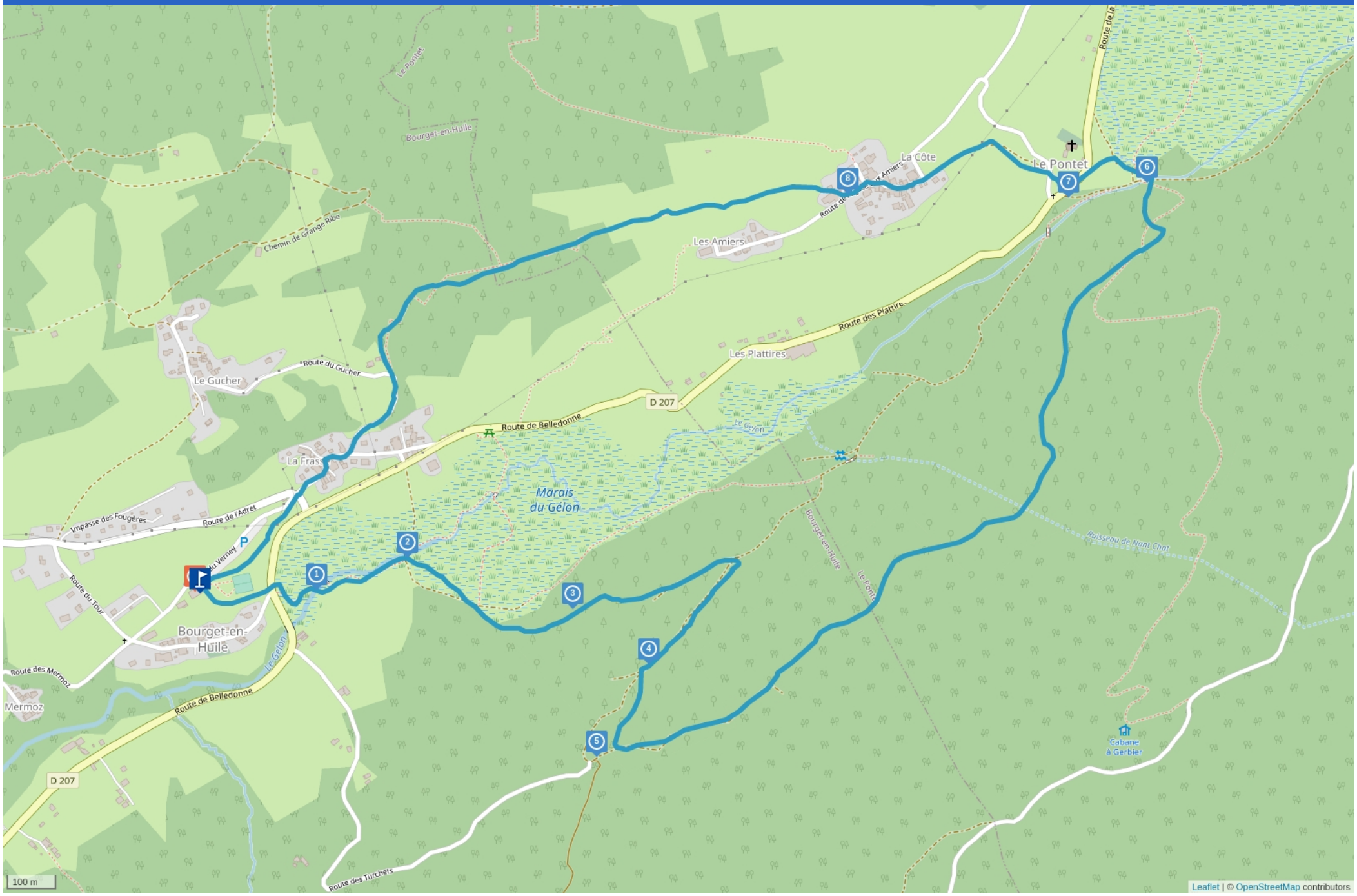

Cet itinéraire vous est fourni à titre indicatif. Cirkwi ne certifie pas la fiabilité des informations contenues dans les textes, cartes ou photos de cet itinéraire. Retrouvez plus d'infos sur **www.cirkwi.com**

Mise à jour le 27/10/23 par Office de Tourisme Coeur de Savoie et généré par **www.cirkwi.com**

N°09 - Circuit de Bellevarde

Proposé par :
Office de Tourisme Coeur de Savoie
"Ce PDF a été généré à partir de Cirkwi, la plateforme de partage d'activités touristiques qui vous fait voyager"**www.cirkwi.com/circuit/46545**

J.Hugot

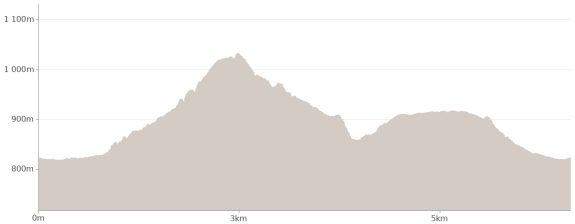

Départ : D24 - 73110 BOURGET-EN-HUILE

6.10 km

maxi 1032 m

mini 817 m

280 m

-280 m

Circuit de Bellevarde: 5.4 km. Altitude : 800/1000m Départ du Chalet du Verney.
La vallée des Huiles propose 12 itinéraires, non damés, pour la pratique de la raquette.
Plan à retirer à l'Office du Tourisme ou au Foyer de ski de fond du Bourget en Huile.

CONTACT

Téléphone : 04 79 65 09 57

PÉRIODE D'OUVERTURE

Du 15/12 au 31/03 : ouvert tous les jours (suivant enneigement).

1 D207 - 73110 BOURGET-EN-HUILE - Altitude : 820m

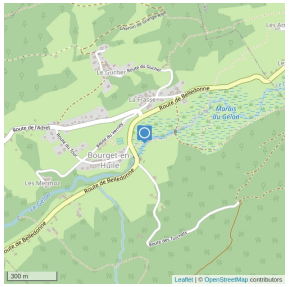

Paserelle du Gelon

Traversez le Gelon et longez le sur sa rive gauche.

2 D207 - 73110 BOURGET-EN-HUILE - Altitude : 824m

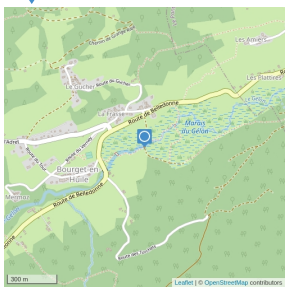

Pont du Blanchet

Rentrez dans le marais, et bien suivre le panneau n°9.

3 73110 BOURGET-EN-HUILE - Altitude : 853m

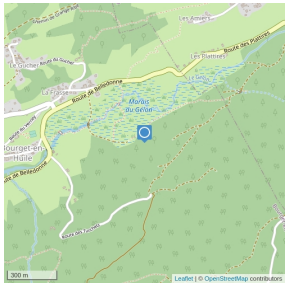

Cascade des Blancs

Traversez le ruisseau des Blancs, sur votre droite la cascade.

Cet itinéraire vous est fourni à titre indicatif. Cirkwi ne certifie pas la fiabilité des informations contenues dans les textes, cartes ou photos de cet itinéraire. Retrouvez plus d'infos sur **www.cirkwi.com**

Mise à jour le 27/10/23 par Office de Tourisme Coeur de Savoie et généré par **www.cirkwi.com**

4 73110 BOURGET-EN-HUILE - Altitude : 912m

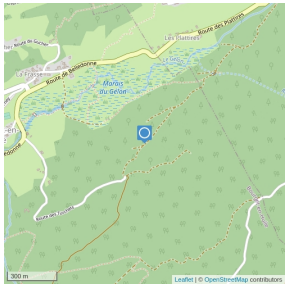

Table de pique nique

Point de vue sur la vallée des Huiles.

5 73110 BOURGET-EN-HUILE - Altitude : 943m

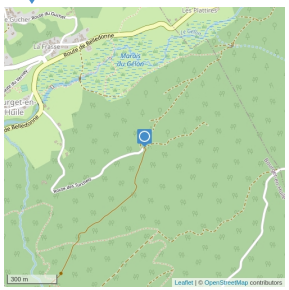

Piste forestiére du Champet.

Quittez la piste forestière dans le virage en épingle, et prendre le petit chemin vers l'est.

6 D207 - 73110 LE PONTET - Altitude : 872m

Marais du Pontet

Arrivez au Marais du Pontet, prenez la piste sur votre gauche et remontez vers l'église du Pontet.

7 D207 - 73110 LE PONTET - Altitude : 868m

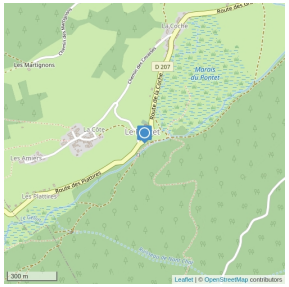

Eglise Le Pontet

Traversez la départementale, après le parking prendre le chemin qui monte à gauche.

8 La Côté - 73110 LE PONTET - Altitude : 907m

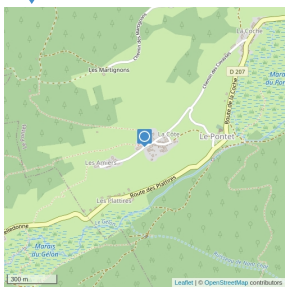

Hameau de la Côte.

Au chaudron, prenez le chemin sur votre droite et traversez la ferme.

Cet itinéraire vous est fourni à titre indicatif. Cirkwi ne certifie pas la fiabilité des informations contenues dans les textes, cartes ou photos de cet itinéraire. Retrouvez plus d'infos sur **www.cirkwi.com**

Mise à jour le 27/10/23 par Office de Tourisme Coeur de Savoie et généré par **www.cirkwi.com**

1	73110 BOURGET-EN-HUILE	Activités Sportives, Autres Commerces

OT Coeur de Savoie

Foyer de ski de fond du Bourget en Huile

Le Foyer de ski de Fond du Bourget-en-Huile vous permet de louer du matériel, raquettes, ski de fond et luges. L'accès aux sentiers raquettes et aux pistes de ski de fond sont gratuits.
- Une dizaine de circuit raquettes vous sont proposés pour découvrir les joies de la neige dans la vallée des huiles.
- Des boucles de ski de fond (classique uniquement) sont également tracés par des bénévoles de l'association.

COMPLÉMENTS DE LOCALISATION

Situé derriére le Châlet restaurant du Verney

CONTACT

Téléphone : 04 79 65 09 57

Site web : http://www.bourgetenhuile.com/le-bourget-en-huile-une-station-a-taille-humaine/