


TOP Balade : de La Faucille Randonnée

Jusqu'au petit belvédère ...



Activité

Distance	0,9 km	↔	0,9 km
Difficulté	Facile		
Niveau physique	●●●●●●●●		
Durée	0:18 h.	🕒	0:18 h.
Dénivélé positif	21 m	▲	21 m
Dénivélé négatif	21 m	▼	21 m
Altitude	1#325 m		1#304 m
Technicité	●●●●●●●●		

part of outdooractive



Anne-Marie Barbe
Mise à jour : 14.08.2023

Norm affiché
Pays de Gex et sa Station Monts Jura




Photo de couverture: depuis le point de vue de la Redoute.
 Crédit : Anne-Marie Barbe, Pays de Gex et sa Station Monts Jura
 ©OpenStreetMap (www.openstreetmap.org)



Crédit : Anne-Marie Barbe, Pays de Gex et sa Station Monts Jura

Crédit : Anne-Marie Barbe, Pays de Gex et sa Station Monts Jura

Juste avant de rejoindre une rte goudronnée, bifurquez à gauche (panneau 'Belvédère de la Redoute')

le batisage.
 Crédit : Anne-Marie Barbe, Pays de Gex et sa Station Monts Jura

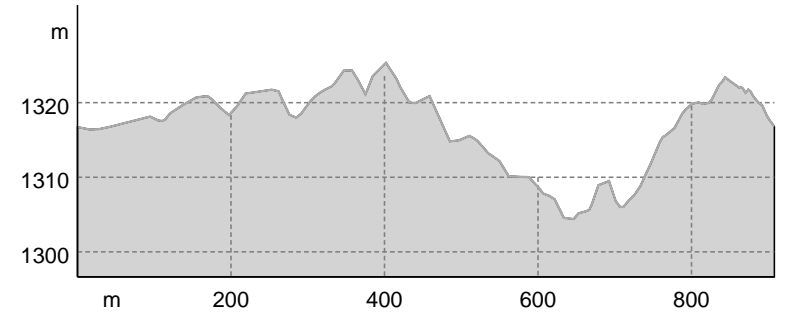


Crédit : Anne-Marie Barbe, Pays de Gex et sa Station Monts Jura

à La Faucille: sur la photo, le départ du chemin est sur la droite de la route goudronnée.

suivre ce chemin qui descend
 Crédit : Anne-Marie Barbe, Pays de Gex et sa Station Monts Jura

Profil altimétrique



A découvrir !

une jolie balade facile et rapide avec un point de vue sur Genève, une partie des Alpes dont le Mont Blanc et le côté Salève. (20 min A/R)

Point de départ de l'activité
La Faucille 1323 m d'alt.

Point d'arrivée de l'activité
La Faucille 1323 m d'alt.

