

## PR09-CHEMIN DES CRÊTES


- 1 Depuis le parking en face du village d'Orbessan, prendre à droite pour traverser le Gers • À la bifurcation, tourner à droite •
- 2 Au niveau de la grange du Taran, prendre le chemin qui monte à gauche •
- 3 Suivre le chemin dans le bois de Tupé de la Haille jusqu'à la route de crête •
- 4 Prendre à gauche puis encore à gauche pour se diriger vers Traversères •
- 5 Arrivé à Traversères, continuer tout droit • Une pause pique-nique est possible (table et toilettes disponibles au village) •
- 6 Après le Bayle, continuer à droite, puis tout droit •
- 7 À la fourche, prendre à gauche vers le chemin de Mauvezin et continuer tout droit •
- 8 Quitter la route goudronnée au niveau de la ferme de Mauvezin • Continuer tout droit sur le chemin empierré en suivant bien le PR09 pour rejoindre Orbessan •
- 9 Rejoindre la D106 puis prendre à droite pour revenir par le chemin emprunté au début et qui vous ramènera au village d'Orbessan •

## PR09-CHEMIN DES CRÊTES

- 1 Depuis le parking en face du village d'Orbessan, prendre à droite pour traverser le Gers • À la bifurcation, tourner à droite •
- 2 Au niveau de la grange du Taran, prendre le chemin qui monte à gauche •
- 3 Suivre le chemin dans le bois de Tupé de la Haille jusqu'à la route de crête •
- 4 Prendre à gauche puis encore à gauche pour se diriger vers Traversères •
- 5 Arrivé à Traversères, continuer tout droit • Une pause pique-nique est possible (table et toilettes disponibles au village) •
- 6 Après le Bayle, continuer à droite, puis tout droit •
- 7 À la fourche, prendre à gauche vers le chemin de Mauvezin et continuer tout droit •
- 8 Quitter la route goudronnée au niveau de la ferme de Mauvezin • Continuer tout droit sur le chemin empierré en suivant bien le PR09 pour rejoindre Orbessan •
- 9 Rejoindre la D106 puis prendre à droite pour revenir par le chemin emprunté au début et qui vous ramènera au village d'Orbessan •

## Promenades et randonnées en Val de Gers

### PR09-CHEMIN DES CRÊTES

-  **DÉPART/ARRIVÉE** : Orbessan  
Coordonnées : N 43.54334, E 0.61056
-  **DISTANCE** : 10 km
-  **DURÉE ESTIMÉE** : 3 heures
-  **ACCESSIBILITÉ** : à pied/VTT/cheval
-  **NIVEAU** : facile
-  **BALISAGE** : jaune **PR** FFRP  
Sentier labellisé par la Fédération Française de Randonnée Pédestre






OFFICE DE TOURISME VAL DE GERS  
www.valdegerstourisme.fr

14 avenue Elysée Duffrèchou - 32140 Masseube  
Tél. 05.62.66.12.22 - otvdg@orange.fr



## Promenades et randonnées en Val de Gers

### PR09-CHEMIN DES CRÊTES

-  **DÉPART/ARRIVÉE** : Orbessan  
Coordonnées : N 43.54334, E 0.61056
-  **DISTANCE** : 10 km
-  **DURÉE ESTIMÉE** : 3 heures
-  **ACCESSIBILITÉ** : à pied/VTT/cheval
-  **NIVEAU** : facile
-  **BALISAGE** : jaune **PR** FFRP  
Sentier labellisé par la Fédération Française de Randonnée Pédestre



OFFICE DE TOURISME VAL DE GERS  
www.valdegerstourisme.fr

14 avenue Elysée Duffrèchou - 32140 Masseube  
Tél. 05.62.66.12.22 - otvdg@orange.fr



# PRO9-CHEMIN DES CRÊTES



Extraits de SCAN 25® - © IGN - Paris 2016 - Autorisation n° 221615  
Aquarelle couverture : Pascal SOUBIES

# PRO9-CHEMIN DES CRÊTES



Extraits de SCAN 25® - © IGN - Paris 2016 - Autorisation n° 221615  
Aquarelle couverture : Pascal SOUBIES