

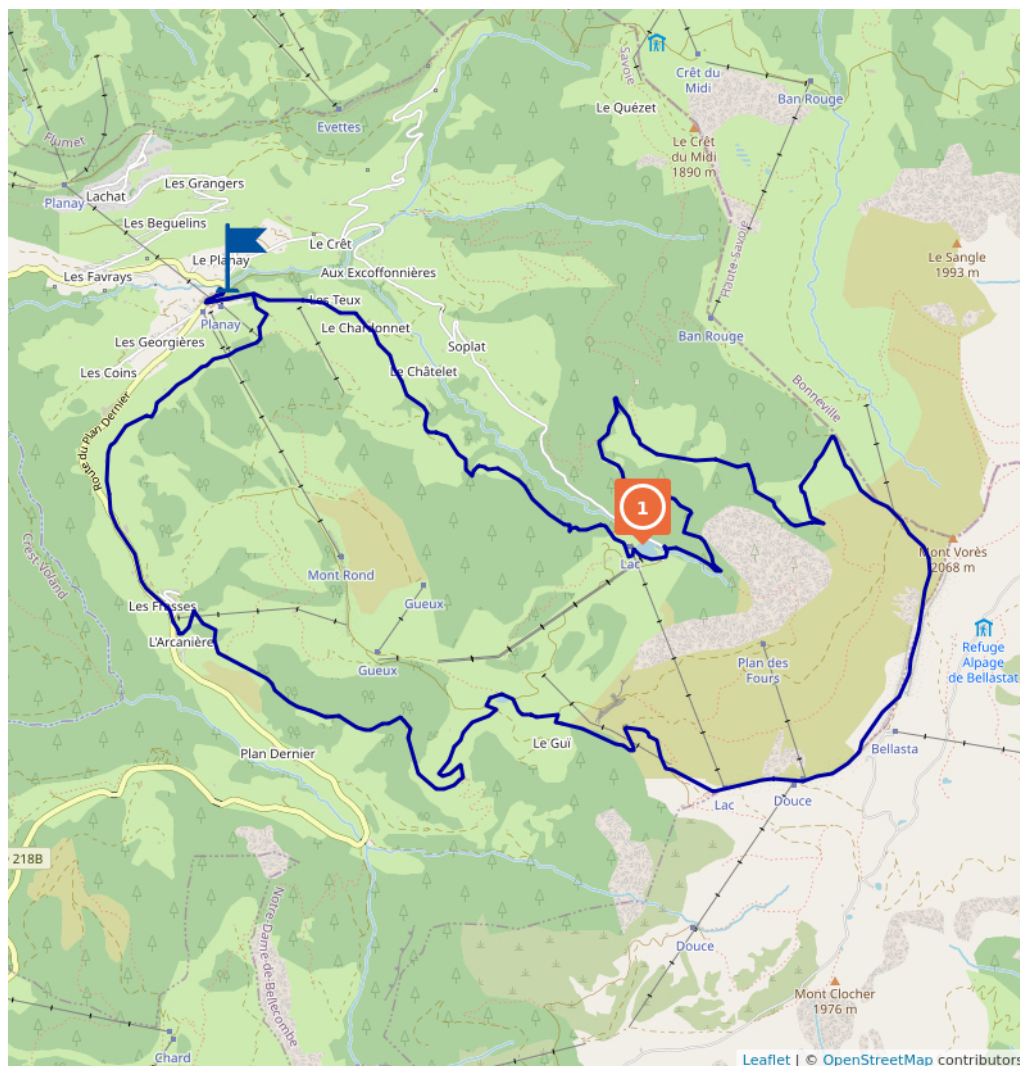
Le Mont de Vorès FFC n° 54

Proposé par :


Office de Tourisme du Val d'Arly

"Ce PDF a été généré à partir de Cirkwi, la plateforme de partage d'activités touristiques qui vous fait voyager"

www.cirkwi.com/circuit/12149



MJ Diffusion

 17.40 km

 maxi 2015m

 750 m

 750 m

Parcours sur les crêtes de Notre Dame de Bellecombe, où vous pourrez admirer de magnifiques panoramas. Au-dessus de 2000 mètres d'altitude et face au Mont-Blanc, bienvenue sur les crêtes du Vorès. Depuis le parking du Planay, suivre brièvement la route départementale et, au niveau du garage des remontées mécaniques, prendre à gauche en direction des Combes. Prendre à droite la piste puis la route départementale pour rejoindre le hameau des Frasses. Prendre à gauche en direction du lac du Gui. Au petit lac, prendre à droite la piste qui mène à la Crête de Douce : montée raide. La crête chemine entre Val d'Arly et Beaufortain et rejoint le Col de la Limace. Prendre à gauche la descente sur Plan Désert : passage raide et vigilance à l'intersection du Bouza. En arrivant au lac, le contourner par la gauche et prendre le "single" joueur jusqu'au Stomu. Poursuivre sur la piste en direction du Chardonnet puis du Planay.

Ce circuit est composé de
1 point d'intérêt

Cet itinéraire vous est fourni à titre indicatif. Cirkwi ne certifie pas la fiabilité des informations contenues dans les textes, cartes ou photos de cet itinéraire. Retrouvez plus d'infos sur www.cirkwi.com



Mise à jour le 17/05/21 par Office de Tourisme du Val d'Arly et généré par www.cirkwi.com

Contact : Téléphone : 04 79 31 61 40 Email : sentiers@valdaly-montblanc.com
info@notredamedebellecombe.com Site web : <http://www.notredamedebellecombe.com> Facebook :
<https://www.facebook.com/NotreDameDeBellecombeTourisme>
Période d'ouverture : Du 15/06 au 15/10.

1

Le Plan Dessert 73590 NOTRE-DAME-DE-BELLECOMBE


Points de vues et panorama, Lac / Etendue d'eau

Lac du Plan Dessert

Lieu de prédilection des pêcheurs en lac de montagne, 2 concours organisés en été, le lac du Plan Dessert est un site isolé, à 4km du centre du village, où de nombreux départ en randonnées sont possibles.

Site aménagé pour pique nique : tables, barbecue

Le Lac du Plan Dessert est accessible du printemps à l'automne aux piétons et véhicules lorsque la barrière de sécurité est levée uniquement.



Amandine Rey



Contact : Téléphone : 04 79 31 61 40 04 79 31 61 91 Email : info@notredamedebellecombe.com
Site web : <http://www.notredamedebellecombe.com>

Période d'ouverture : Du 01/05 au 31/10 : ouvert tous les jours.

Plus d'informations : <https://base.apidae-tourisme.com/objet-touristique/90523/>