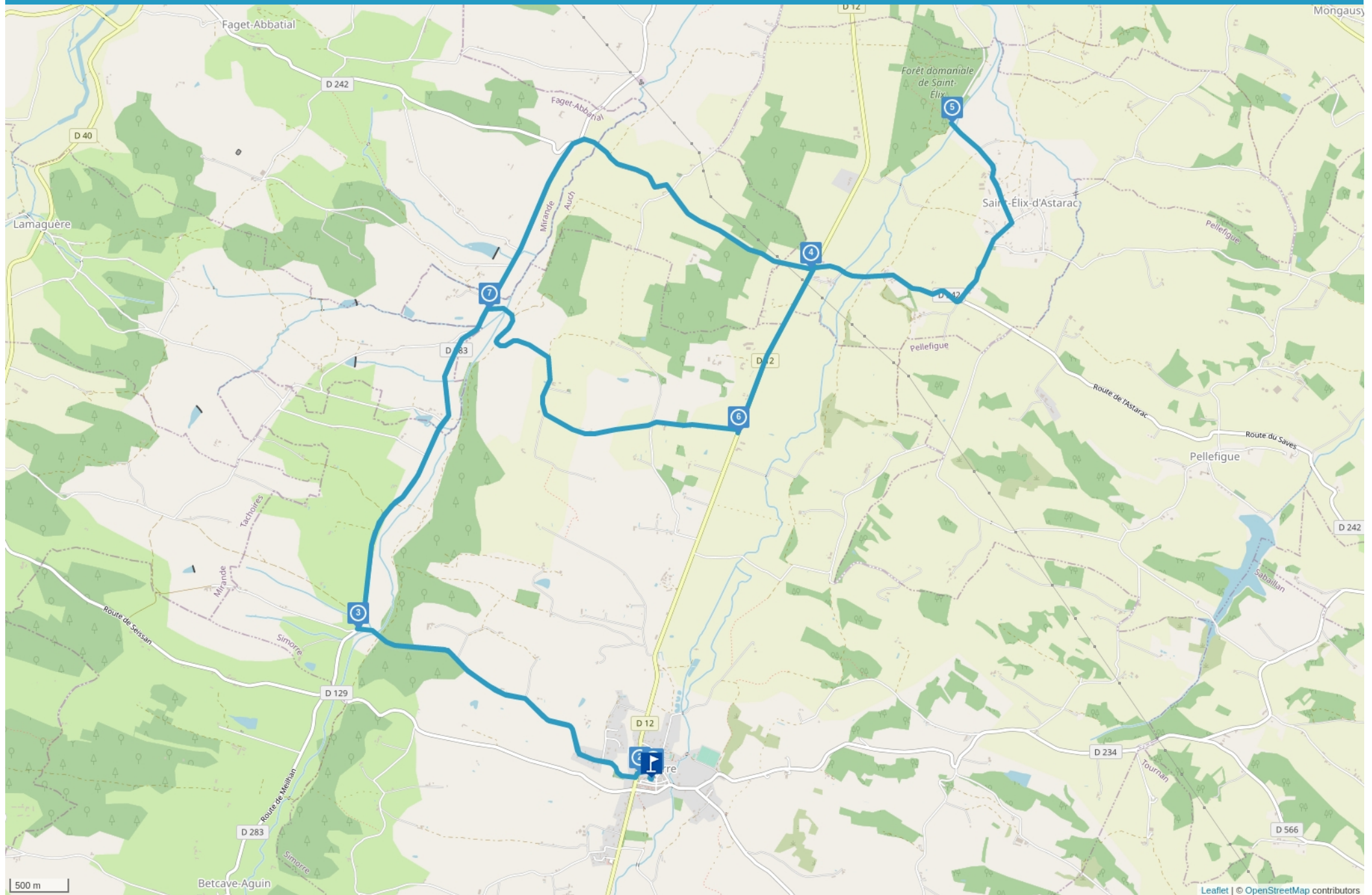


LA LAUZE EN VÉLO ÉLECTRIQUE

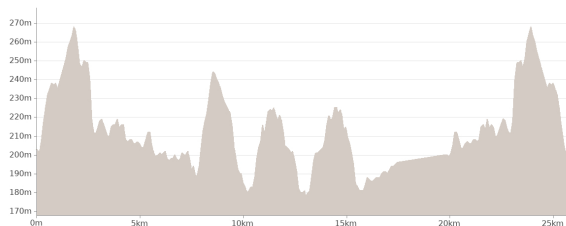


Cet itinéraire vous est fourni à titre indicatif. Cirkwi ne certifie pas la fiabilité des informations contenues dans les textes, cartes ou photos de cet itinéraire. Retrouvez plus d'infos sur www.cirkwi.com



Mise à jour le 03/03/23 par Office de Tourisme Coteaux Arrats Gimone et généré par www.cirkwi.com

La Lauze en vélo électrique



Départ : Place de l'Ancienne Halle - 32420 SIMORRE

23.95 km



maxi 268 m

mini 178 m

288 m

-288 m

Circuit vélo électrique au départ de Simorre, le long de la Lauze, vers Saint Elix d'Astarac et l'oeuvre "Le Kazé".

Proposé par :

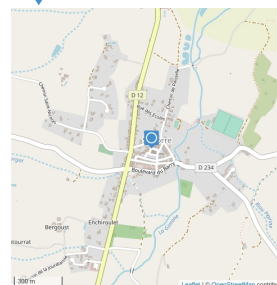
Office de Tourisme Coteaux Arrats Gimone

"Ce PDF a été généré à partir de Cirkwi, la plateforme de partage d'activités touristiques qui vous fait voyager" www.cirkwi.com/circuit/446727



1

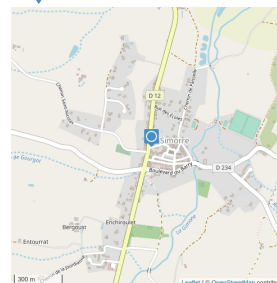
Place de l'Ancienne Halle - 32420 SIMORRE - Altitude : 200m



Passer devant la porte principale de l'église et se diriger vers le Nord de la place. Rejoindre le boulevard du Nord et le prendre à gauche jusqu'à la D12.

2

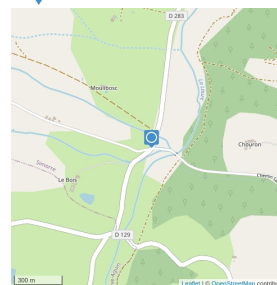
Boulevard Don Brugelle - 32420 SIMORRE - Altitude : 201m



Tourner à gauche sur la D12 et prendre la première rue à droite : chemin Saint Nicolas. Monter le chemin jusqu'à l'intersection avec la D283.

3

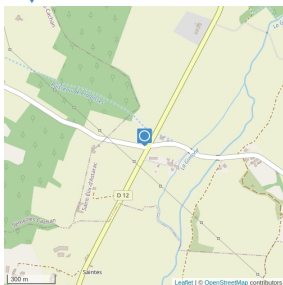
D283 - 32420 SIMORRE - Altitude : 212m



Tourner à droite sur la D283 et continuer tout droit jusqu'à l'intersection avec la D242 : prendre à droite. Rejoindre la D12

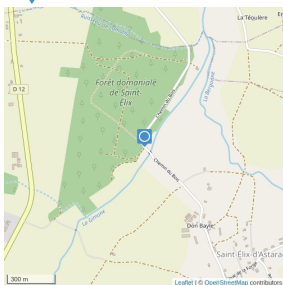


4

D242 - 32450 SAINT-ÉLIX-D'ASTARAC - Altitude : 187m

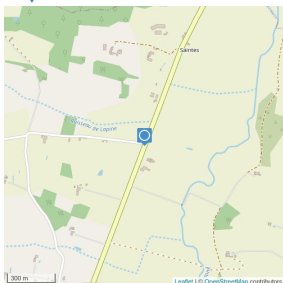
A l'intersection de la D12, traverser avec prudence pour prendre la direction de St Elix d'Astarac.
 Monter jusqu'au village.
 Dans le village, suivre le chemin indiquant "Kazé, itinéraire artistique" pour arriver jusqu'à l'entrée du bois.
 Faire une pause pour y admirer l'oeuvre.

5

32450 SAINT-ÉLIX-D'ASTARAC - Altitude : 179m

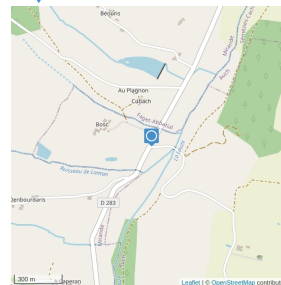
Depuis le bois de Larrouy et le Kazé, revenez sur vos pas jusqu'à la D12.
 Tourner à gauche sur la D12. Faites une pause au lieu dit Saintes pour découvrir le petit patrimoine local : la chapelle de Saintes et le tombeau de St Cérats.
 Continuer sur la D12.

6

D12 - 32420 SIMORRE - Altitude : 197m

Au niveau des silos, tourner à droite sur le chemin de Baillasbats. Continuer tout droit sur ce chemin.
 Faites une pause à l'église de Baillasbats pour admirer le point de vue.
 Continuer jusqu'à l'intersection avec la D283.

7

32420 SIMORRE - Altitude : 196m

Tourner à gauche sur la D283.
 Longer la Lauze jusqu'à retrouver le chemin Saint Nicolas sur lequel vous êtes arrivés. Le reprendre pour rejoindre le village de Simorre.

