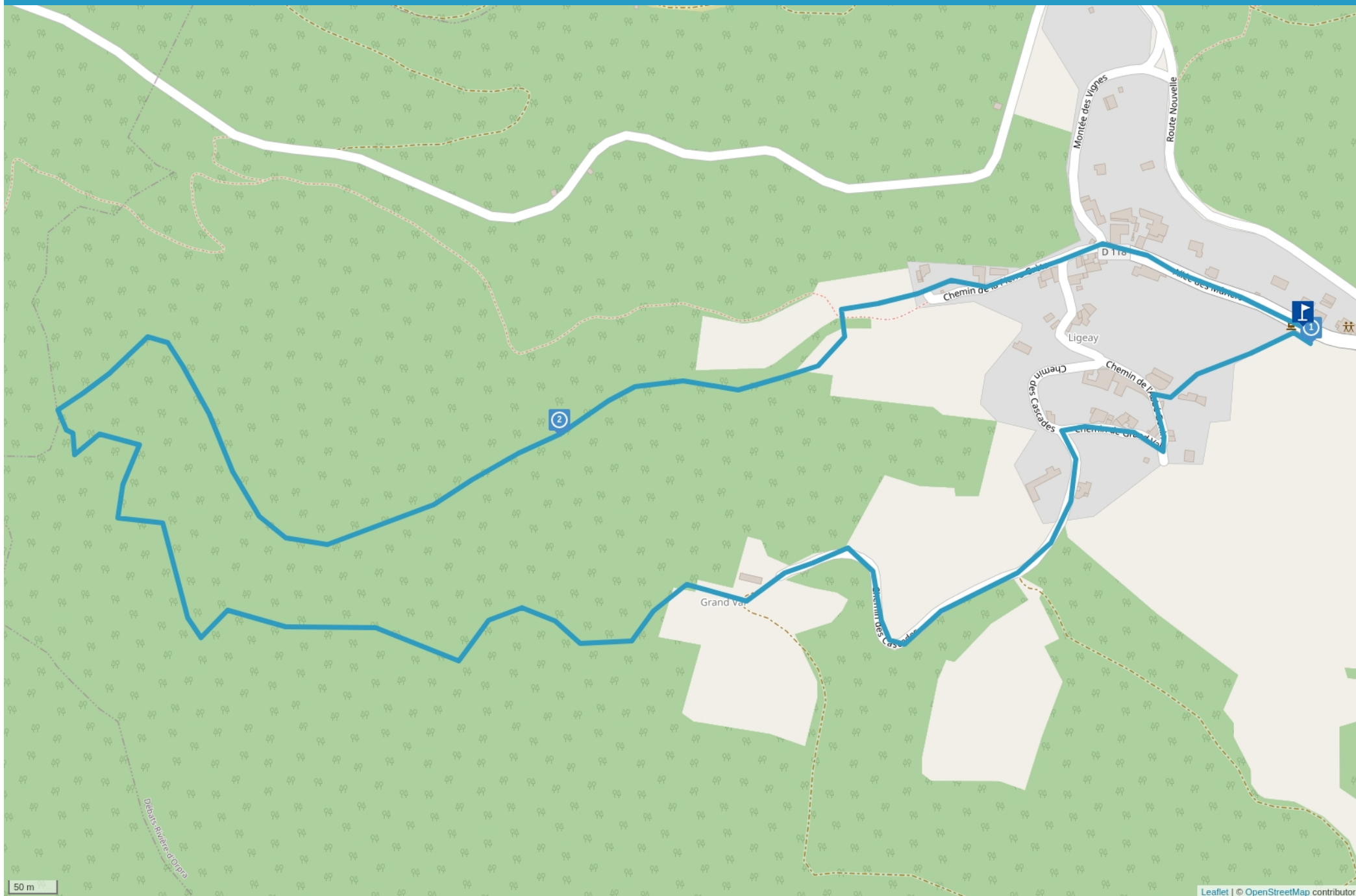


CHEMIN DES CASCADES



Cet itinéraire vous est fourni à titre indicatif. Cirkwi ne certifie pas la fiabilité des informations contenues dans les textes, cartes ou photos de cet itinéraire. Retrouvez plus d'infos sur www.cirkwi.com



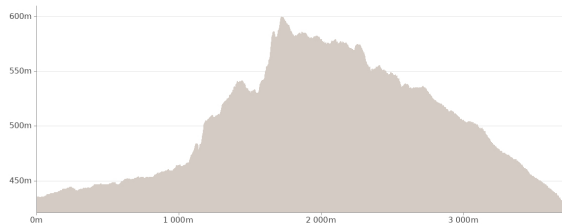
Mise à jour le 13/06/23 par Office de Tourisme Loire Forez et généré par www.cirkwi.com

Chemin des cascades

Proposé par :

Office de Tourisme Loire Forez

"Ce PDF a été généré à partir de Cirkwi, la plateforme de partage d'activités touristiques qui vous fait voyager" www.cirkwi.com/circuit/519422



Départ : Allée des Mûriers - 42130 DÉBATS-RIVIÈRE-D'ORPRA

3.39 km
2h
maxi 600 m
mini 431 m

Difficile
166 m
-170 m

Partez à la découverte des cascades du Ligeay et du ruisseau du Dardannet qui ont façonnés la vallée. Parcours pour les sportifs avec des passages à flan de rochers à l'aide d'escaliers et de cordes. Au départ du parking à l'entrée du village, suivre les balises jaunes, prendre l'allée des muriers et emprunter le chemin de la Pierre Grete. Au bout du chemin, prendre à gauche et passer sur la passerelle en bois. Longer le ruisseau du Dardannet jusqu'à arriver à la première cascade, monter les marches en bois pour rejoindre la deuxième cascade. A partir de cet itinéraire, le sentier est dangereux, escarpé et glissant. Monter les marches en bois avant de rejoindre une forte montée en escalade grâce à une corde. Longer la rivière, attention aux hautes herbes et aux rochers glissants, arrivez à la 3ème cascade. Empruntez le sentier qui monte dans le bois, attention au sol glissant. Continuez jusqu'aux dernières cascades, la remontée se fait par un sentier en pente raide à travers les chênes. Rejoindre une large piste et redescendre jusqu'au village.

Cet itinéraire vous est fourni à titre indicatif. Cirkwi ne certifie pas la fiabilité des informations contenues dans les textes, cartes ou photos de cet itinéraire. Retrouvez plus d'infos sur www.cirkwi.com

1

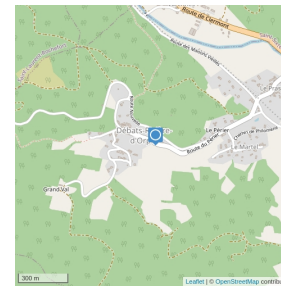
Route du Périer - 42130 DÉBATS-RIVIÈRE-D'ORPRA - Altitude : 435m

Anne Massip



Départ

Départ du sentier à partir du parking sous la mairie. Parking, toilettes, table de pique-nique, bancs.



2

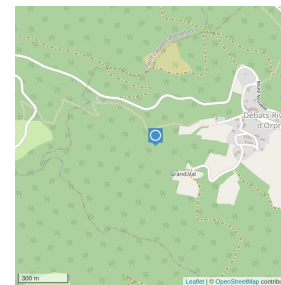
42130 DÉBATS-RIVIÈRE-D'ORPRA - Altitude : 470m

Anne Massip



Passage délicat

A partir de ce point, vous empruntez un itinéraire avec des passages délicats et vertigineux (escaliers, cordes ...)



Mise à jour le 13/06/23 par Office de Tourisme Loire Forez et généré par www.cirkwi.com