Chemin de digue le long du Guiers.



Le Guiers depuis le pont de St-Genix.

Le Rhône et ses îles. C.Maurel

La Guerre des digues du XVIIIème

Du fait de l'absence de relief côté dauphinois, le Guiers avant son endiguement déplaçait plus facilement son lit au désavantage des habitants de la berge française, prenant des terres dauphinoises, les faisant savoyardes.

Le Guiers est en effet resté longtemps une frontière mouvante entre les Etats de France et de Savoie. Les français reprochaient aux savoyards de rejeter les eaux et de détourner le cours de la rivière pour s'approprier de nouvelles terres. Il semble même que ces accusations aient conduit à des altercations. En 1752, les habitants de Romagnieu ont placé des pierres dans la rivière pour soutenir une portion de berge. Or, des savoyards ont, au cours d'une nuit, déplacé les pierres dans le lit de la rivière. Lorsque les habitants de Romagnieu ont voulu remettre les pierres à leur place, environ 200 savoyards avec des fusils les en ont empêchés.

Le confluent du Guiers

«La situation de la commune de Saint-Genix-sur-Guiers au confluent de la rivière avec le Rhône est tout à fait remarquable, le fleuve dessinant à cet endroit un coude lisible sur les cartes de géographie, même à grande échelle». (J.P. Blazin)

Un milieu transformé

Avant les travaux d'aménagement qui ont conduit notamment à la construction du barrage de Champagneux, le fleuve avait un cours variable et un lit fluctuant en fonction des débits. Tout un réseau de lônes et de bras secondaires constituaient des tresses le long du lit principal. Les possibilités de divagation du fleuve étaient importantes et le dépôt des limons de crue avait un effet sur l'agriculture. La densité des bras s'accompagnait d'une diversité des espèces notamment botaniques et animales aujourd'hui bien réduite.

La «Petite bande de France»

Les berges du Rhône à Saint-Genix sont liées à un événement peu connu. Lors du traité de Lyon (1601) le Bugey savoyard est extrait du Bugey pour être rattaché à la Savoie. La nouvelle frontière entre les deux états devient donc le Rhône. Mais le rusé Henri IV prétexte qu'il est impossible de remonter les bateaux par halage sur la rive droite et que, par conséquent, il faut laisser à la France la possibilité de haler sur la rive gauche. C'est ainsi qu'une étroite bande de terre longeant le fleuve de Saint-Genix-sur-Guiers jusqu'à La Balme restera française et sera connue sous le nom de «Petite bande de France» ou «Bande du Rhône» et mesurait cinquante pas de large. Il faudra attendre le traité de Turin (1760) pour régler ce problème.

Document édité par Pays du Lac d'Aiguebelette/APST.
Reproduction interdite même partielle. L'éditeur dégage sa responsabilité en cas d'accident sur les parcours proposés.
Conception : C.Maurel. Syndicat mixte de l'Avant-Pays Savoyard. 2015. et ···tria-design.fr Photo couverture : Gentil-Perret.

SAVOIE LE DÉPARTEMENT

Savoie Mont Blanc simplement merveilleux



ENTRE RHÔNE ET GUIERS

G5

VAL GUIERS

IGN : TOP25 3232 ET «Belley - St-Genix-sur-Guiers»

St-Genix-sur-Guiers

4 ou 8,2 km

1h20 à 2h20

Difficulté

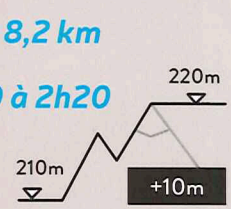

RENCONTRE D'UN FLEUVE ET DE SON AFFLUENT

Situation

DÉPART

Parking du pont, en face de l'office de tourisme.
Une promenade tranquille bercée par les eaux du Guiers et du Rhône et ponctuée de bornes pédagogiques.

Le + Rando

- Carnet d'explorateur et rallye-photos pour les enfants
- Le gâteau de Saint-Genix en vente chez les pâtissiers du bourg.
- Le parcours spectacle du Repaire Louis Mandrin
- Vins d'allobrogie Demeure à Joudin
- La véloroute ViaRhôna

Attention !

Le sentier borde une rivière: soyez prudents, surveillez vos enfants. Respectez les plantations de peupliers !

Office de Tourisme Val Guiers
tél. 04 76 31 63 16 • info@valguiers.com
www.valguiers.com

téléchargez les traces GPS de ce sentier sur :
www.pays-lac-aiguebelette.com

Pays du lac d'Aiguebelette
Savoie Mont Blanc

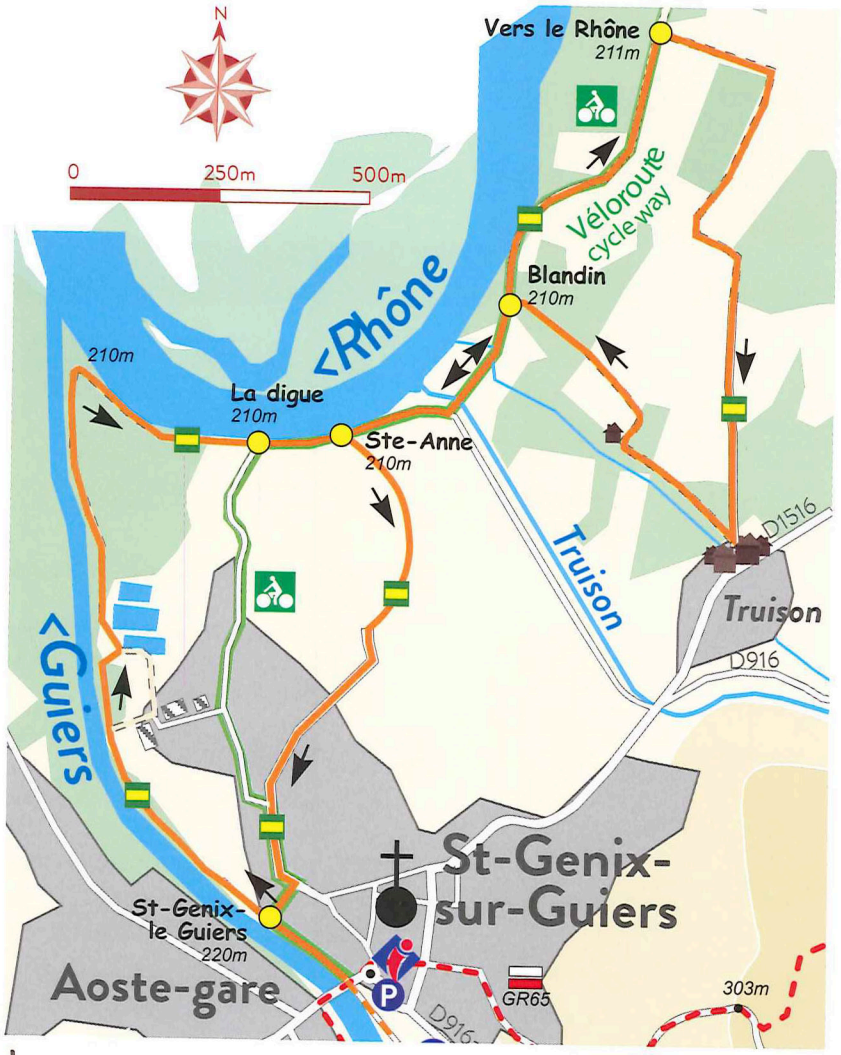

Légende

- parking de départ *departure car park*
- «Entre Rhône et Guiers» *walk path and circuit direction*
- autre sentier balisé *other marked path*
- poteau directionnel *signpost*
- sentier non balisé *unmarked path*
- route *road*
- zone d'habitat *habitat zone*
- section technique ou dangereuse *danger ! extra care required !*
- point de vue *panoramic view*
- point d'eau *water*
- espace boisé *wooded area*
- escarpement rocheux *rocky zone*

Itinéraire & balisage

Parcours : Un panneau vous accueille sur le parking situé au bord du pont sur le Guiers. Prenez l'escalier situé à droite du pont, il permet de descendre à la microcentrale au bord de la rivière.
Longez le Guiers vers le nord (à droite) en suivant le balisage jaune. Vous quittez bientôt un large chemin goudronné pour emprunter un petit sentier dans les bois, en bordure de la rivière. Le sentier étroit rejoint une piste qui se poursuit jusqu'à la confluence Rhône-Guiers. Poursuivez sur ce chemin en remontant le Rhône et rejoignez une petite route. Au panneau « Ste-Anne », vous pouvez regagner Saint-Genix ou poursuivre votre itinéraire en effectuant la boucle du marais balisé jaune. Cette boucle emprunte un itinéraire cyclable jusqu'au panneau «Vers le Rhône», puis bifurque sur la droite jusqu'au hameau de Truison. Avant de pénétrer dans le hameau, prendre le chemin sur la droite pour revenir sur la voie cyclable à travers une peupleraie.
L'ensemble de l'itinéraire ne présente pas de dénivelé significatif.

Info VTT : Le passage dans le bois au bord du Guiers est assez étroit et technique. Le reste de l'itinéraire est large et facile. Il emprunte une portion de la liaison cyclable vers la ViaRhôna.

Le site :

De St-Genix-sur-Guiers au fleuve Rhône ce parcours nous entraîne dans l'histoire de l'aménagement des cours d'eau au XXème siècle. Il traverse un milieu alluvial, aux potentialités écologiques reconnues, fortement perturbé par l'aménagement hydroélectrique du Rhône. Aux confins du bassin versant du Guiers, sur la zone la plus basse de Savoie, un équipement pédagogique complète la découverte de ces deux cours d'eau.

Between the Guiers and the Rhône

You will find a signpost on the esplanade at the edge of the bridge. Take the stairs at the start of the bridge to go down to the micro-power station on the bank of the river Guiers.
Go north along the river following the yellow signs.
You soon leave a wide, tarmacked dyke to follow a small footpath into the woods, going along the river. The narrow footpath joins up with a wide trail, which continues along to the Rhône-Guiers confluence. Keep going along this dyke until you come to a small road. At the "St-Anne" signpost you can go back to Saint-Genix or follow the yellow markers to take the trail around the marsh loop. This loop follows a cycle path until the signpost that indicates «Vers le Rhône» ["To the Rhone"], then branches to the right, leading to the hamlet of Truison.
There are no significant climbs on this trail.

***Mountain bike information**: the part of the path in the woods on the bank of the Guiers river is quite narrow and technically demanding. The rest of the itinerary is wide and easy.*