

PETITES ET GRANDES EAUX



Cet itinéraire est délivré après expertise par les comités départementaux. Il répond aux critères de qualité définis par la FFRandonnée.


www.ffrandonnee.fr/la-federation/espace-professionnels/labellisation-des-itineraires-pr



Mise à jour le 04/07/25 par FFRandonnée Loire et généré par www.ffrandonnee.fr

Petites et grandes eaux

Proposé par : **FFRandonnée Loire**

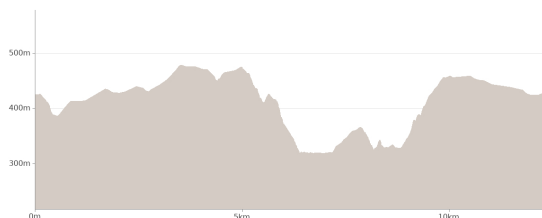
 Validé par la FFRandonnée

"Ce PDF a été généré par la FFRandonnée, association regroupant divers clubs permettant l'accès aux randonneurs à des sentiers balisés"


FFRandonnée 



AD742 - Lambert




Départ : Rue de l'Artisanat - 42590
VÉZELIN-SUR-LOIRE

 12.67 km



Facile



 maxi 478 m

 383 m

 mini 317 m

 383 m

Voici une randonnée au fil de l'eau pour gagner les bords de Loire. Vous allez franchir plusieurs « gouttes », les ruisseaux temporaires de la région, et longer de nombreuses mares...

DIFFICULTE

sentier accidenté et étroit entre 5 et 6.

COTATIONS

Difficulté : 3/5

Effort : 2/5

Risque : 2/5

Technicité : 3/5

Cet itinéraire est délivré après expertise par les comités départementaux. Il répond aux critères de qualité définis par la FFRandonnée.

www.ffrandonnee.fr/la-federation/espace-professionnels/labellisation-des-itineraires-pr

Pour plus d'informations à propos des cotations, rendez-vous sur : <https://www.ffrandonnee.fr/randonner/securite/cotation-des-randonnees-pedestres>

PARKINGS

Départ :
église

PARKING

église

A DÉCOUVRIR EN CHEMIN

bois de Cierve
rives de la Loire
mares et fermes traditionnelles en pisé

LABEL

Ce circuit comporte 53% de sentiers non revêtus.

<https://fichier0.cirkwi.com/image/photo/info/22371018/fr/0.jpg400400>

SITUATION

Saint-Paul-de-Vézelin, à 8 km au nord-est de la sortie « Saint-Germain Laval » de l'A 89 par les D 8, D 26 et D 112.

UNE RANDONNÉE PROPOSÉE PAR...

<https://fichier0.cirkwi.com/image/photo/info/22371019/fr/0.jpg400288>

REMERCIEMENTS

Nous remercions **Loire Tourisme** et la page Facebook **Zoom 42** pour leur autorisation, donnée à titre gracieux, d'utilisation de leurs photos.

BALISAGE

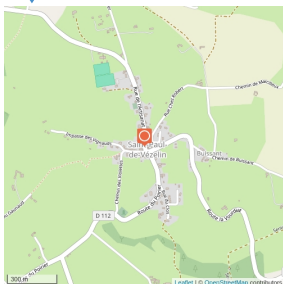
jaune



Mise à jour le 04/07/25 par FFRandonnée Loire et généré par www.ffrandonnee.fr

1

Lat : 45.8846937 - Lng : 4.0847698 - Altitude : 424.6m

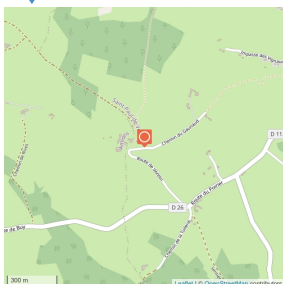


Étape 1

Depuis la place de l'Église, se diriger au sud vers le croisement de routes. Emprunter celle qui part à droite. Poursuivre par le grand chemin plein ouest, traverser la « goutte » Charavet, puis arriver en vue de Vézelin.

2

Lat : 45.8802858 - Lng : 4.0714133 - Altitude : 411.83m

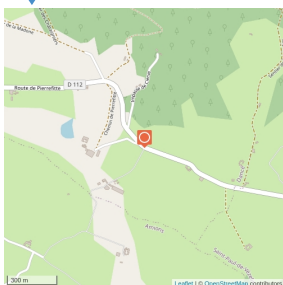


Étape 2

Bifurquer à droite sur le grand chemin de terre. Il s'élève entre deux petits bois. Continuer tout droit pour passer près de la ferme. Après le virage à droite, près d'une ruine, prendre à droite le grand chemin. Continuer par la route au sortir du bois, puis virer sur la route à droite et franchir la « goutte » Charavet. Traverser la ferme de Charrier et remonter à la D 112.

3

Lat : 45.8993629 - Lng : 4.0524838 - Altitude : 467.79m

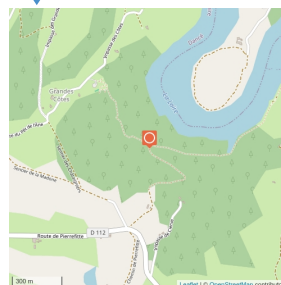


Étape 3

Suivre la D 112 à gauche sur 100 m. Plonger par la route qui mène aux maisons du Bois-de-Cierve. Passer à droite, derrière la dernière maison, et monter par le chemin herbeux. Continuer tout droit et déboucher sur un large chemin.

4

Lat : 45.9072214 - Lng : 4.051128 - Altitude : 383.16m



Étape 4

Descendre par le large chemin à droite sur 350 m et arriver en vue du plan d'eau. Continuer tout droit en bord de Loire, puis grimper par la route qui longe le camping d'Arpheuilles puis oblique à droite.

5

Lat : 45.9111591 - Lng : 4.0711314 - Altitude : 364.63m



Étape 5

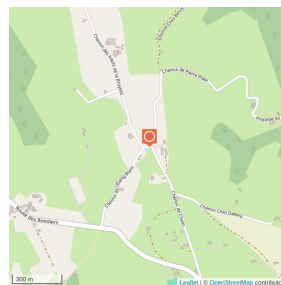
Dans le lacet, emprunter le chemin qui file tout droit. Il s'enfonce dans le bois qui domine le plan d'eau (prudence : sentier accidenté au dessus de l'eau). Remonter le vallon, puis continuer par la route qui monte à travers les prés jusqu'à Clivier.

6

Pierre Plate - 42260 VÉZELIN-SUR-LOIRE - Altitude : 457.2m



© DOMINIQUE ROCHE (DR)



Étape 6

Se diriger au sud-est par la route. Elle passe près d'une mare. 200 m plus loin, virer à gauche sur la petite route puis à droite sur le chemin plat. Au croisement, près de la croix, tourner à droite et rejoindre le village.

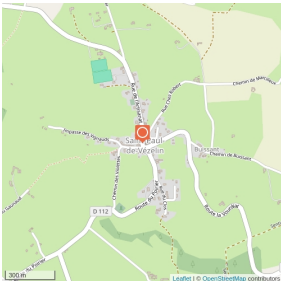



1

Rue de l'Artisanat - 42260 VÉZELIN-SUR-LOIRE - Altitude : 427m

Divers

Zoom12



Nouvelle commune de Vézelin-sur-Loire

Depuis le 1er janvier 2019, le village de Saint-Paul-de-Vézelin fait partie de la commune nouvelle de Vézelin-sur-Loire, issue de la fusion avec les communes voisines d'Amions et de Dancé. C'est le village de Saint-Paul-de-Vézelin qui abrite la mairie.

2

Route de Vézelin - 42260 VÉZELIN-SUR-LOIRE - Altitude : 413m

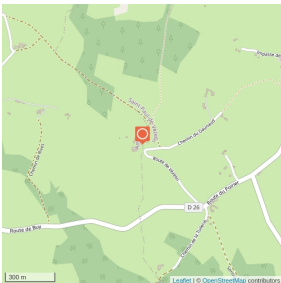
Monuments et Architecture, Château, Eglise & Abbaye

Les Bellettes



Château de Vézelin

Le hameau de Vézelin comporte une maison ronde qui aurait appartenu aux moines de la Bénisson-Dieu. Actuellement, le bâtiment est habité et constitue une propriété privée.



3

Bois de Cierve - 42260 VÉZELIN-SUR-LOIRE - Altitude : 433m

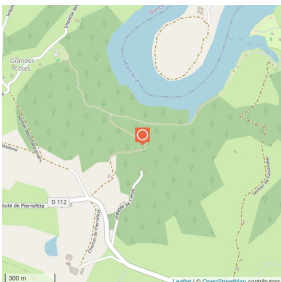
Point d'intérêt naturel

FR



Bois de Cierve

Le bois de Cierve occupe un versant abrupt en rive gauche de la Loire, dans un vaste méandre du fleuve. C'est une zone naturelle d'intérêt écologique, faunistique et floristique (ZNIEFF) essentiellement composée de chênaies.



4

VÉZELIN-SUR-LOIRE - Altitude : 317m

Point d'intérêt naturel

ADT42-L.Lambert



Méandre de la Loire

Découvrez l'un des plus grands méandres de la Loire ! Le fleuve a creusé ici une boucle de plus de 2 km, créant sur l'autre rive la presqu'île de Mars.



5

42590 SAINT-PAUL-DE-VÉZELIN - Altitude : 450.7m

Monuments et Architecture, Flore

DR



Mare fleurie

les fermes traditionnelles sont construites en pisé ; la terre était extraite à côté des maisons et les fosses comblées devenaient des mares.

