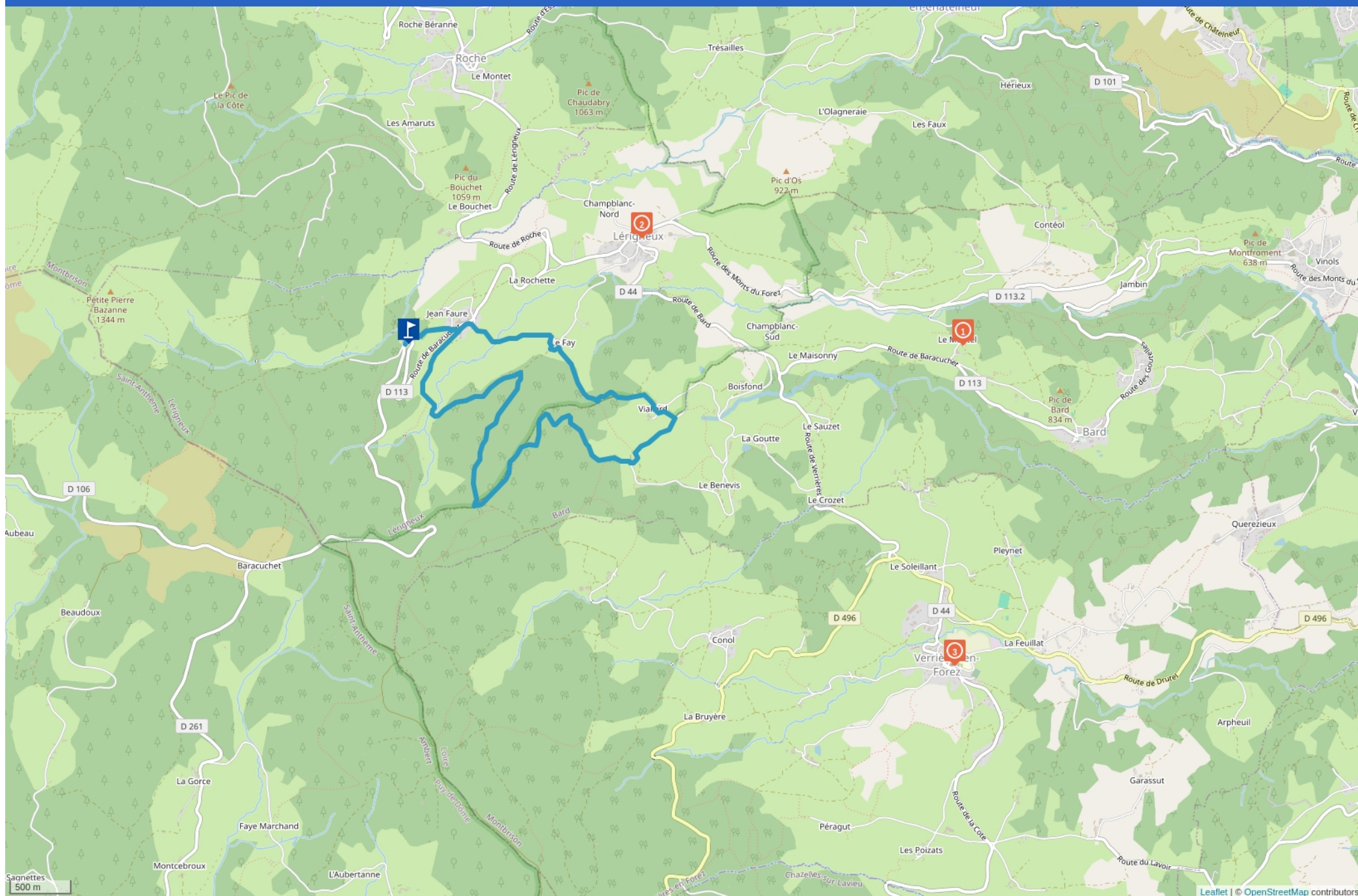


# LE CHEIX DES LUNES - PR 17



Cet itinéraire vous est fourni à titre indicatif. Cirkwi ne certifie pas la fiabilité des informations contenues dans les textes, cartes ou photos de cet itinéraire. Retrouvez plus d'infos sur [www.cirkwi.com](http://www.cirkwi.com)



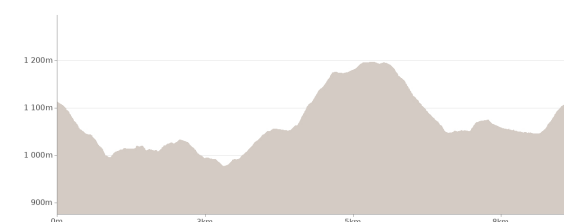
Mise à jour le 13/09/24 par Office de Tourisme Loire Forez et généré par [www.cirkwi.com](http://www.cirkwi.com)

# Le Cheix des Lunes - PR 17


Proposé par :

**Office de Tourisme Loire Forez**

"Ce PDF a été généré à partir de Cirkwi, la plateforme de partage d'activités touristiques qui vous fait voyager" [www.cirkwi.com/circuit/267910](http://www.cirkwi.com/circuit/267910)



Départ : Parking LPO Route du Col de Baracuchet - 42600 LÉRIGNEUX

 8,85 km

 3h

 maxi 1196 m

 mini 976 m

Facile

 335 m



Randonnée au départ du site d'observation de la LPO, qui passe par Dovézy avant de rejoindre le Puy de Montchaud et le Cheix des Lunes en passant par les bois de sapins.

## TOPO/PAS À PAS

Suivre balisage jaune PR 17

- 1) Au parking, traverser la D113 et prendre le chemin qui descend à « Dovézy ». Après 200m emprunter un sentier sur la droite qui rejoint un petit espace de stationnement en bordure de la D113.
- 2) Traverser la D 113, prendre le chemin qui descend jusqu'à la première maison et tourner à gauche sur le Chemin de la Plaine. Avant d'atteindre la D 113, prendre à droite sur le Chemin du Moulin.
- 3) Au portail d'entrée de la propriété n° 67, prendre le chemin qui descend vers la rivière et longe une ancienne écluse et les vestiges d'un moulin à farine.

- 4) Traverser la rivière pour arriver au hameau du « Fay » et admirer la vue sur le village de Lérigneux et la plaine du Forez.
- 5) Contourner le « Fay » en prenant le chemin immédiatement à droite, puis tourner à gauche et à environ 50 m, tourner à droite à l'angle du bâtiment agricole. Poursuivre le chemin.
- 6) Au 1er carrefour, prendre à gauche et descendre jusqu'au hameau de « Viallard », prendre à droite et traverser le hameau.
- 7) Suivre le chemin goudronné (sur 300 m) puis emprunter sur la droite le chemin qui remonte jusqu'au hameau du « Palais ». Avant la 1ère maison, prendre à gauche et longer les maisons jusqu'au goudron puis prendre à gauche le chemin forestier (plusieurs PR et piste VTT se côtoient).
- 8) Ne pas prendre les deux chemins sur la gauche et continuer sur le chemin qui devient très pentu et qui débouche sur une grande clairière.
- 9) Après 50 m sur le chemin empierré, bifurquer à droite et descendre dans le bois. Ignorer différents sentiers qui partent sur la droite ou la gauche.
- 10) Après 1 km prendre à gauche et rejoindre « Dovezy » en traversant le ruisseau du Cotayet. A l'entrée du hameau, à l'angle de la 1ère maison, remonter immédiatement à gauche le chemin qui traverse la D113 et retourner au parking de départ par le sentier emprunté à l'aller.

## PÉRIODE D'OUVERTURE

Toute l'année.

## CONTACT

Téléphone : 04 77 96 08 69

Email : [contact@loireforez.com](mailto:contact@loireforez.com)

Site web : <https://www.rendezvousenforez.com>

## NATURE DU TERRAIN

Cailloux

Terre

Revêtement dur (goudron, ciment, plancher)

## RÉFÉRENCES TOPO GUIDES ET CARTOGRAPHIQUES

Références Topo guides :

Rando fiche sur le site de la mairie de Lérigneux

Références cartographiques :

Carte IGN 2732 SB Ambert/St-Georges-en-Couzan



1

Montel - 42600 BARD

Aires de Pique-Nique, Autres

AM - OTLF



### Aire de pique-nique de Montel

Les deux tables de pique-nique sont situées après le carrefour du Montel en direction du Maissony. Elles possèdent une boîte à livres.

Tables ombragées.

Départ des parcours de randonnées : PR7 et passage du PR5

#### PÉRIODE D'OUVERTURE

Toute l'année : ouvert tous les jours.

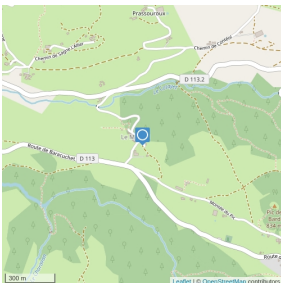
#### CONTACT

Téléphone : 04 77 76 22 60

Fax : 04 77 76 28 02

Email : [mairiebard@wanadoo.fr](mailto:mairiebard@wanadoo.fr)

Site web : <http://www.bard.fr>



2

6934 route des monts du Forez Le Bourg - 42600 LÉRIGNEUX

Restaurants



### Le coin des écreuils

Situé au cœur du village, le coin des écreuils vous propose une cuisine authentique avec des produits frais et locaux.

Sur réservation seulement.

Soirées à thème les vendredis soirs, programme sur la page facebook.

\*Menu du jour : Entrée/plat/formage ou dessert : 13.50€

\* Menu râpée : Assiette de charcuterie/salade vert-râpée/ fromage ou dessert : 15.90€

\* Menu : Salade verte-terrines campagne-toast fourme/ gratin dauphinois-pièce de veau/ fromage et dessert : 21.90€

#### PÉRIODE D'OUVERTURE

Toute l'année

Horaires de service le mardi, mercredi, vendredi et samedi de 12h à 14h.

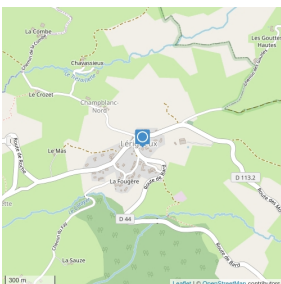
Réservations obligatoires.

Dimanche uniquement sur demande de groupe à partir 20aine de personnes et

selon les périodes de l'année.

#### CONTACT

Téléphone :



04 77 76 41 30

06 45 97 61 31

Email : [le-coin-des-ecureuils@orange.fr](mailto:le-coin-des-ecureuils@orange.fr)

Facebook : <https://www.facebook.com/Le-Coin-des-Ecureuils-1309696625875198/>

3

Le Bourg - 42600 VERRIÈRES-EN-FOREZ

Restaurants



### Le Clos des Pommiers / Brasserie le Melrose - Restaurants d'application

Dans un cadre unique, les élèves proposent leur savoir-faire en matière de cuisine et de service à table. Accueil de groupes sur réservation.

Menus en ligne sur le site internet.

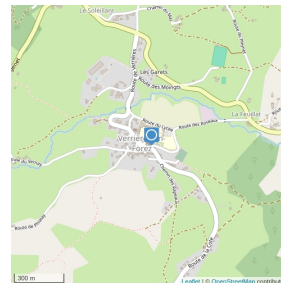
• Le Melrose vous propose une formule Brasserie tous les jours. Vous pourrez ainsi déjeuner en une heure (entrée, plat dessert) entre 12h30 et 13h30.

• Le Clos des Pommiers vous propose un menu gastronomique traditionnel.

#### CONTACT

Téléphone : 04 77 97 74 25

Site web : <https://haut-forez.ent.auvergnerhonealpes.fr/>



#### PÉRIODE D'OUVERTURE

Du 14/09 au 31/05.

Fermé samedi et dimanche.

De mi septembre à fin mai : ouvert suivant le programme disponible sur le site web.

Fermeture les vacances scolaires.

• Midi : à partir de 12h25

• Soir : à partir de 19h15.

