







LE CASTELLA DE LABARRE

FOIX

-  Accès : Départ de Labarre, à 4km au nord de Foix par la D919. Stationnement rue de l'Alsès, petit parking à côté du pont.
-  En transports en commun, ligne 1 de l'Agglobus, arrêt « Labarre ».
-  Coordonnées gps départ : 42°59'43.0"N 1°37'01.6"E
-  Durée : 1h00
-  Distance : 3,1km ou 1,6km pour la petite boucle
-  Dénivelé : 90m 
-  Difficulté : Facile



Une boucle facile pour explorer le Castella, site archéologique et belvédère sur la vallée.

L'itinéraire se déploie en forêt sur un bon sentier. De beaux points de vue s'ouvrent dans la végétation une fois sur le site puis en crête avec en toile de fond le château de Foix et le Prat d'Albis, puis le Plantaurel et tout près le plan d'eau de Labarre. Il est possible de raccourcir la boucle à mi-chemin, ou de poursuivre, le retour s'effectuant alors par une petite route le long de l'Alsès. Les abords du site du Castella présentent quelques aplombs rocheux, restez prudents.

- 1** Au départ du parking, franchir le pont sur le ruisseau de l'Alsès puis prendre à gauche l'impasse de l'église et à droite le sentier qui monte. Il longe les jardins puis gravit la colline.
- 2** Le chemin franchit un fossé par des marches. Poursuivre la montée jusqu'aux ruines du Castella. Traverser le site et descendre les marches pour rejoindre un nouveau fossé

Possibilité de faire le tour du site par les chemins qui partent de chaque côté. Sur le flanc sud (coté Labarre), des excavations dans le rocher attestent d'un habitat ancien adossé au rocher. Remonter de l'autre côté du fossé par les marches et poursuivre tout droit en crête. Plus loin, quand la vue se dégage, les falaises du Pas du facteur (p.34) apparaissent sur la gauche.

- 3** On arrive à un croisement. 2 options s'offrent à vous : poursuivre tout droit pour effectuer la boucle complète ou tourner à droite pour revenir rapidement au point de départ (raccourci). À noter dans ce chemin un miroir de faille, témoin du glissement des plaques tectoniques l'une contre l'autre. Le chemin en crête descend ensuite par des marches pour rejoindre une piste. La prendre vers la droite.



Elle débouche sur une petite route. Traverser le ruisseau et poursuivre tout droit dans le hameau du Capitany puis à droite à l'intersection.

- 4** Dépasser l'école et au rond-point prendre à droite. Continuer tout droit. La route rejoint le ruisseau de l'Alsès qu'elle longe jusqu'au parking.

ZOOM SUR...

Le Castella de Labarre

Le Castella de Labarre est une ancienne fortification. Le roc de Labarre était un point d'observation et de contrôle sur la vallée de l'Ariège. Le Castella faisait ainsi partie d'un réseau défensif de protection de la cité comtale de Foix. On sait qu'il existe dès 1170. La partie du roc de Labarre la plus haute porte une tour ou un châtelet protégé par une première enceinte, probablement une palissade en bois. Autour de cette fortification haute un village se développe, lui-même protégé par des abrupts rocheux, une enceinte périphérique et des fossés secs. Cette agglomération forte a certainement été prise et incendiée en 1211 durant la Croisade contre les Albigeois.

Le site connaît ensuite plusieurs périodes d'occupation lors desquelles de nouvelles fortifications sont édifiées, au XIV^{ème} s. et au XVII^{ème} s. Suite à cette dernière occupation, la place forte, définitivement abandonnée, servira de carrière de pierre et de pâturages pour les bêtes avant d'être gagnée par la végétation. Le Castella est étudié depuis 2019 par les membres de l'association des amis du Castella de Labarre et fait l'objet chaque année d'une campagne de fouille archéologique conduite l'été.