



AVEC LE CRÉDIT AGRICOLE  
AGISSONS POUR NOTRE SANTÉ ET  
DÉCOUVRONS NOTRE TERRITOIRE

Caisse régionale de Crédit Agricole Mutuel Loire Haute-Loire - Société coopérative à capital variable, agréée en tant qu'établissement de crédit - Siège social situé 94 rue Bergson B.P. 524 42000 Saint-Etienne Cedex 1 - 380 386 854 RCS Saint-Etienne - Société de courtage d'assurance immatriculée au Registre des Intermédiaires en Assurance sous le n° 07 023 097.

### Découvrez la ville de Feurs

- Le Musée d'archéologie  
ouvert du mardi au vendredi de 14<sup>h</sup> à 18<sup>h</sup> et le 2<sup>ème</sup> dimanche du mois
- L'Église Notre Dame de Feurs
- L'hippodrome pour un moment de détente
- Le parc municipal
- Les bords de Loire

Le bureau d'information touristique de Feurs  
vous propose une boutique de produits locaux  
Tél. 04 77 26 05 27



Pont de Feurs sur la Loire

© François Perrot



## Chemin de Montaigne

Feurs - La Loge (Montverdun)

GR®  
89

3 H 30  
14 km


Depuis l'ancienne ville gallo-romaine, le parcours suit les bords de Loire où les arbres accueillent de nombreux oiseaux. Il part ensuite à travers champs pour rejoindre la Loge après avoir franchi Poncins et la rivière du Vizézy.

#### SITUATION

Feurs, à 23 km au nord-est de  
Montbrison par les D 60 et D 1089

#### PARKING

place Antoine Drevet



Code de balisage GR®  
FFRandonnée

- Bonne direction
- Changement de direction
- Mauvaise direction

© marques déposées




- Office de Tourisme de Forez Est - Bureau d'information touristique de Feurs : [www.forez-est.com](http://www.forez-est.com), 04 77 26 05 27, [rando@forez-est.com](mailto:rando@forez-est.com).



#### Comité

- Comité départemental de la randonnée pédestre de la Loire : 22 rue Balay, 42000 Saint-Étienne, 04 77 43 59 17, [www.rando-loire.org](http://www.rando-loire.org).



© GEORGES FERRIER

### PERSONNALITÉS

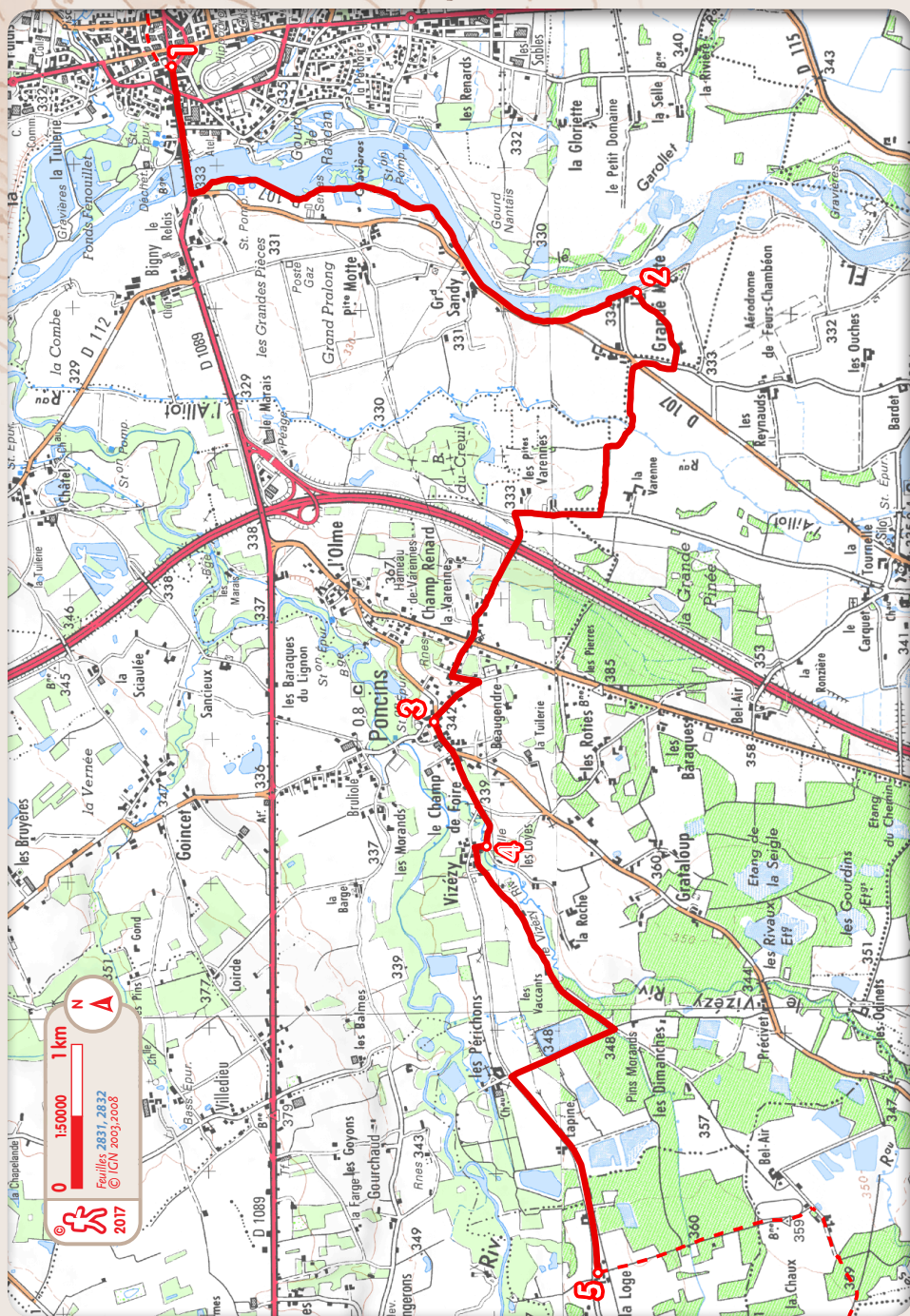
#### MONTAIGNE PASSE LA LOIRE

« Le jeudi matin, fîmes un beau chemin plain, et sur le milieu d'icelui près de Feurs, petite villette, passâmes à bateau la rivière de Loire... » extrait du journal de voyage de Montaigne le 16 novembre 1581. Ce n'est que 250 ans plus tard qu'un pont permettra de traverser la Loire à Feurs.



© GEORGES FERRIER

RFNGR89-42-3 - Le nom RandoFiche® est une marque déposée, nul ne peut l'utiliser sans l'autorisation de la Fédération française de la randonnée pédestre.  
© FFRandonnée 2017. Opération réalisée avec le soutien financier du Département de la Loire et du Conseil régional Auvergne-Rhône-Alpes


**De Notre-Dame de Feurs à la Grande Motte**

4,5 km

1 h 10

Feurs &gt; 🏠 🌳 🛠️ 🗺️ 📍 🚶 🏠

👁️ > Dans le clocher de l'église, au niveau de l'horloge, les statues de Jacquemart et de sa femme frappent les heures. Les Jacquemart de Feurs remontent, semble-t-il, à la fin du <sup>xv</sup>e siècle ou au début du <sup>xvi</sup>e.

**1** À la statue du Colonel Combes érigée au bout de la place, prendre la rue de la Loire sur 600 m pour passer sur l'autre rive. [👁️ > Le pont fut reconstruit en 1926 à l'emplacement du pont suspendu de 1830. Auparavant, seuls les bacs permettaient de traverser.] Tourner à gauche sur la route et de suite sur le chemin. Il longe le fleuve sur 3,5 km et passe près d'anciennes gravières en franchissant plusieurs clôtures. Emprunter les escaliers pour monter sur la digue et arriver à la route.

**De la Grande Motte à Poncins**

4,5 km

1 h 05

**2** Au carrefour, aller en face. Tourner à droite. Croiser la D 107 et continuer tout droit. Après avoir franchi l'Alliot, tourner à gauche. Virer sur la route à droite. Prendre la route à gauche qui franchit l'autoroute A 72. À la Croix Blanche, croiser la D 60 et descendre en face. À la croix en fer, tourner à gauche, puis descendre à droite pour entrer dans Poncins.

**De Poncins à la Loge (Montverdu)**

5 km

1 h 15

Poncins &gt; 🏠 🗺️ 📍 🚶 🏠

Hors GR® > Arrêt de car D 1089 1,3 km, 20 min traverser le bourg et aller tout droit vers Goincet

**3** Partir à gauche en direction de la mairie, obliquer à droite par la route de la Roche. À la croix, continuer tout droit sur 300 m pour arriver au niveau d'une passerelle sur le Vizézy.

Hors GR® > Les Baraques des Rôtis 1,8 km, 25 min par la Croix Bardon, puis traverser les Rôtis 🏠

**4** Emprunter la passerelle sur le Vizézy et dans le hameau, tourner à gauche et continuer tout droit. Aux Vaccants, continuer tout droit jusqu'à un croisement. Prendre le chemin à droite jusqu'aux Périchons. [👁️ > Le château, propriété privée, fut construit à l'époque de Montaigne par la famille du père Lachaise qui, au siècle suivant, sera le confesseur de Louis XIV.] Suivre la route à gauche sur 1,5 km jusqu'à la Loge. **5**



© GEORGES FERRIER



© François Perrot