Circuit VTT N°19 Le Taulat



© OT Pyrénées Cathares

Point de départ

MONTFERRIER
Lat : 42.86069 Lng : 1.79372

Informations techniques

VTT	**Moyen**
Vae	**Moyen**

Deniv. pos.	Deniv. neg.	Alt. max.	Alt. min.	Distance
357 m	357 m	1644 m	1293 m	7,6 km

Proposé par :
Office de Tourisme des Pyrénées Cathares
https://www.pyreneescathares.com/
Ce document a été généré automatiquement grâce à Cirkwi, la solution de référence pour structurer, enrichir et diffuser vos données touristiques.

Description

Départ du parking de l'étang de Moulzoune - Montférrier

Rugueux et sportif à la fois, cet itinéraire vous mène par la piste forestière sur les crêtes du TAULAT.

Difficile d'accès, ce parcours vous réservera un magnifique paysage avant de rejoindre les anciennes carrières de la Porteille.

Le retour se fait en descente technique sur l'étang de Moulzoune.

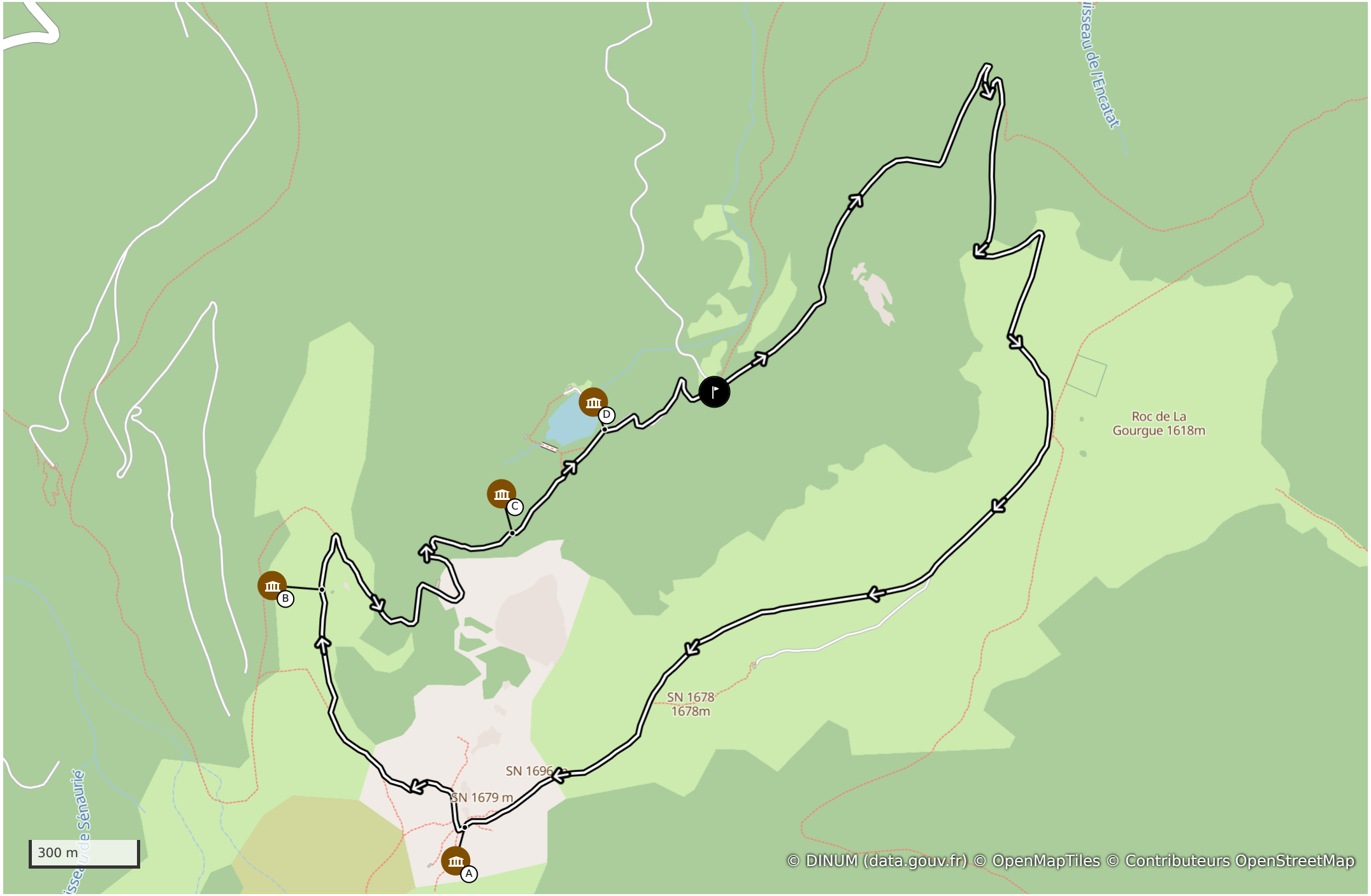
Roc de La
Gourgue 1618m
SN 1678
1678m
SN 1696
SN 1679 m
300 m
© DINUM (data.gouv.fr) © OpenMapTiles © Contributeurs OpenStreetMap

Légende (Carte et profil altimétrique)

Point de départ | Point d'arrivée | Itinéraire

Profil altimétrique

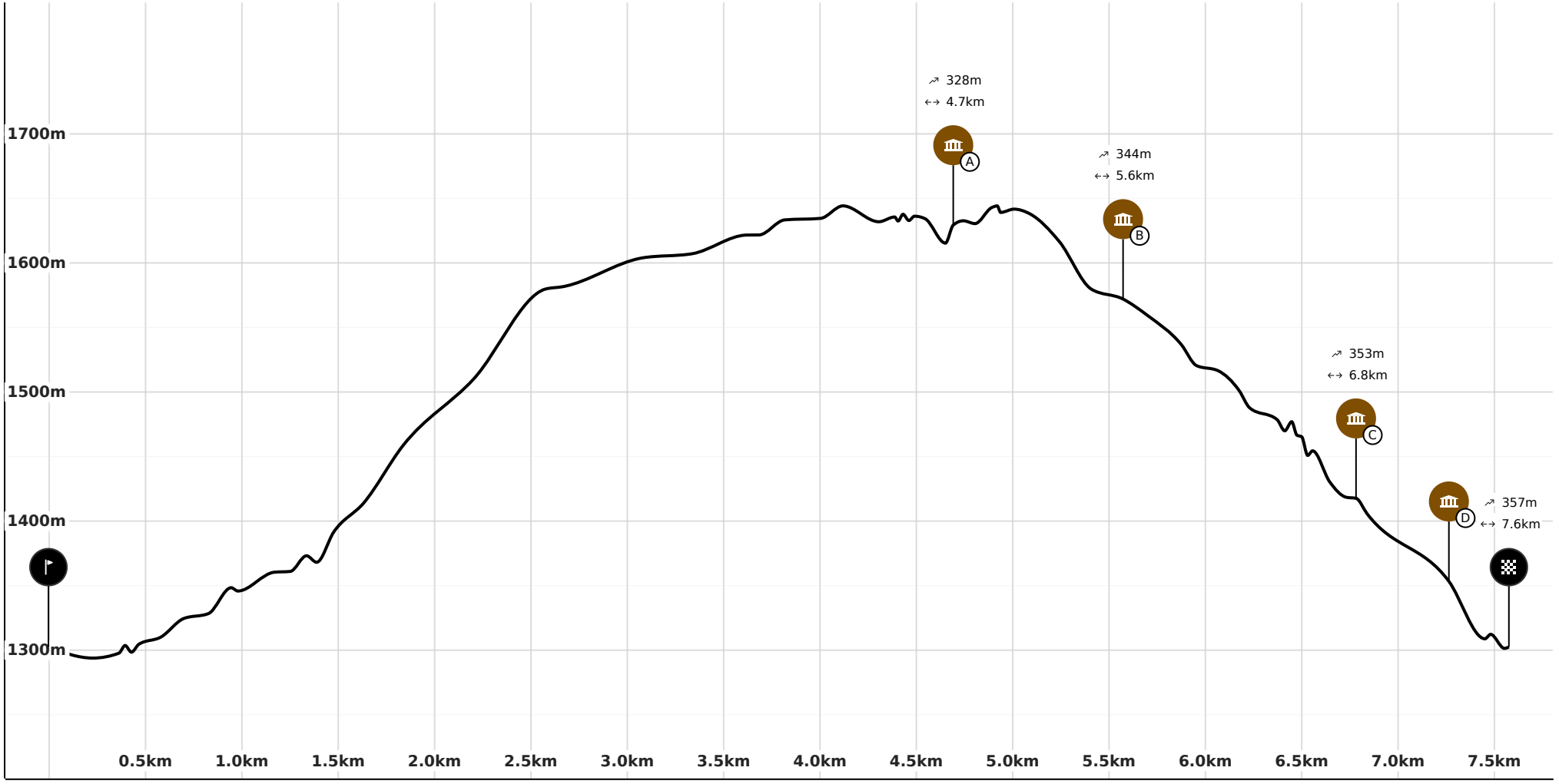

Infos parcours et Points d'intérêt

anciennes mines du Col de La Porteille

Col Par Office de Tourisme des Pyrénées Cathares



La carrière de Talc de Fangas et la carrière du col de la Porteille sont situées au nord-est du massif du Saint Barthélémy entre 1400 et 1650 m d'altitude. L'exploitation des sites aurait débutée au milieu du 19eme siècle. Elle c'est arrêtée en 1966 suite à la fermeture de la voie de chemin de fer de Lavelanet. Il fut décidé de privilégier le site de la carrière de Trimouns à Luzenac qui est une des plus grandes mines de talc d'Europe

09300, MONTFERRIER
Lat : 42.85011 Lng : 1.78548
Alt : 1629 m



© OT Pyrénées Cathares



© OT Pyrénées Cathares

Cabane du vacher

Divers Par Office de Tourisme des Pyrénées Cathares

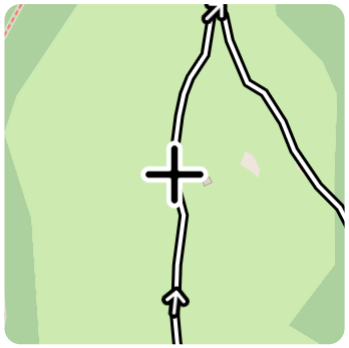

09300, MONTFERRIER
Lat : 42.8558803 Lng : 1.7807508
Alt : 1575 m



© OT Pyrénées Cathares

La source

Point d'intérêt naturel Par Office de Tourisme des Pyrénées Cathares



09300, MONTFERRIER
Lat : 42.85725 Lng : 1.78705
Alt : 1432 m



© OT Pyrénées Cathares



© OT Pyrénées Cathares

Etang de Moulzoune

Lac, étendue d'eau Par Office de Tourisme des Pyrénées Cathares



Le Fangas et la Porteille, 09300, MONTFERRIER
Lat : 42.8597654 Lng : 1.7901063
Alt : 1363 m



© OT Pyrénées Cathares