

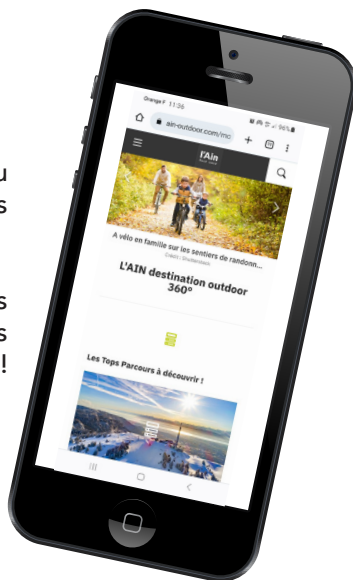
AVANT DE PARTIR

Téléchargez l'application mobile, elle est **gratuite** !

Choisissez votre parcours, randonnez en mode visuel ou vocal, enregistrez votre tracé GPx et partagez vos itinéraires préférés sur vos réseaux sociaux !

L'application Ain Outdoor vous permet de télécharger vos fonds de cartes préférés et de vous laisser guider même hors réseau téléphonique via le signal GPS de votre smartphone !

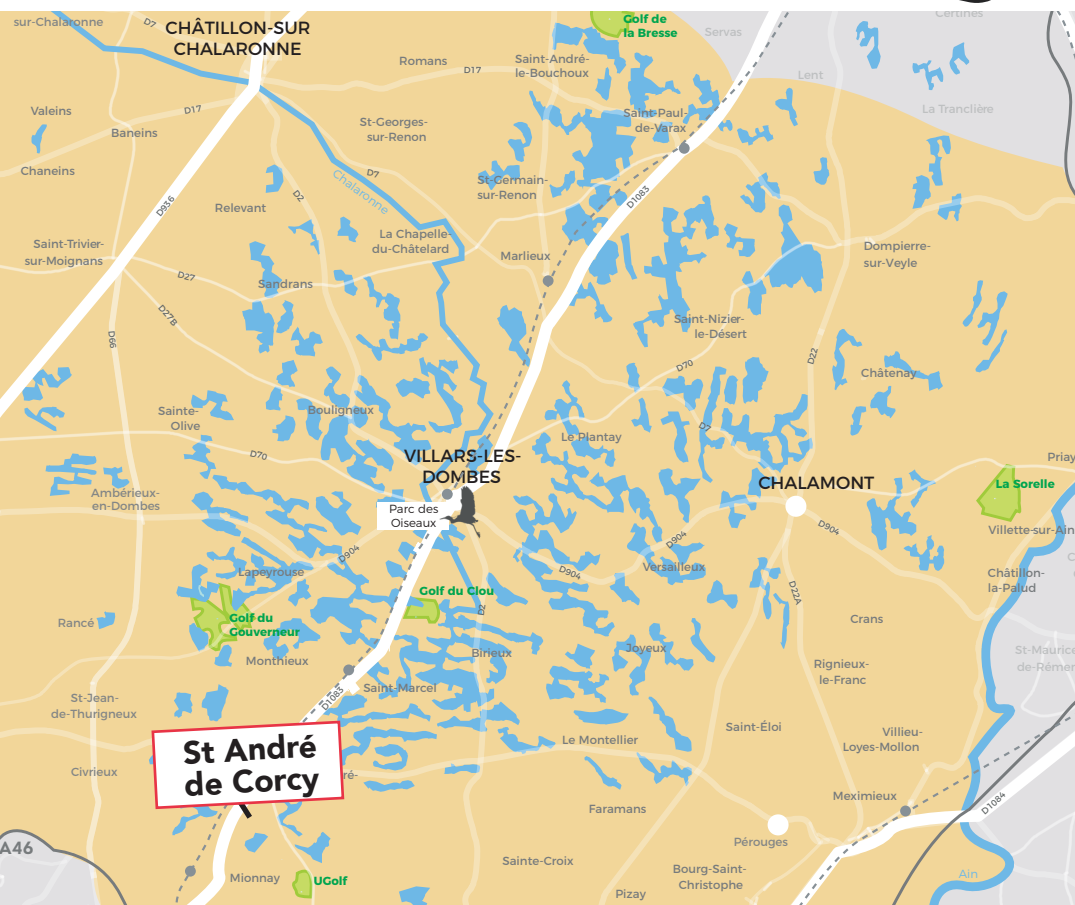
Ain Outdoor



CIRCUIT DE L'ÉTANG DES VAVRES

*Saint André
de Corcy*

17



Edition 2023 - Crédit photo : M. ZEILFELDER - Imprimerie Moderne - Ne pas jeter sur la voie publique.



12,8km - 3h15

À travers champs et bois, découvrez des manoirs, centres équestres et l'étang des Vavres avec ses canards, cygnes et son importante roselière.



WWW.DOMBES-TOURISME.COM

LA DOMBES
communauté de communes

CIRCUIT DE L'ÉTANG DES VAVRES

SAINT ANDRÉ DE CORCY

« Quand nature et patrimoine se mêlent »

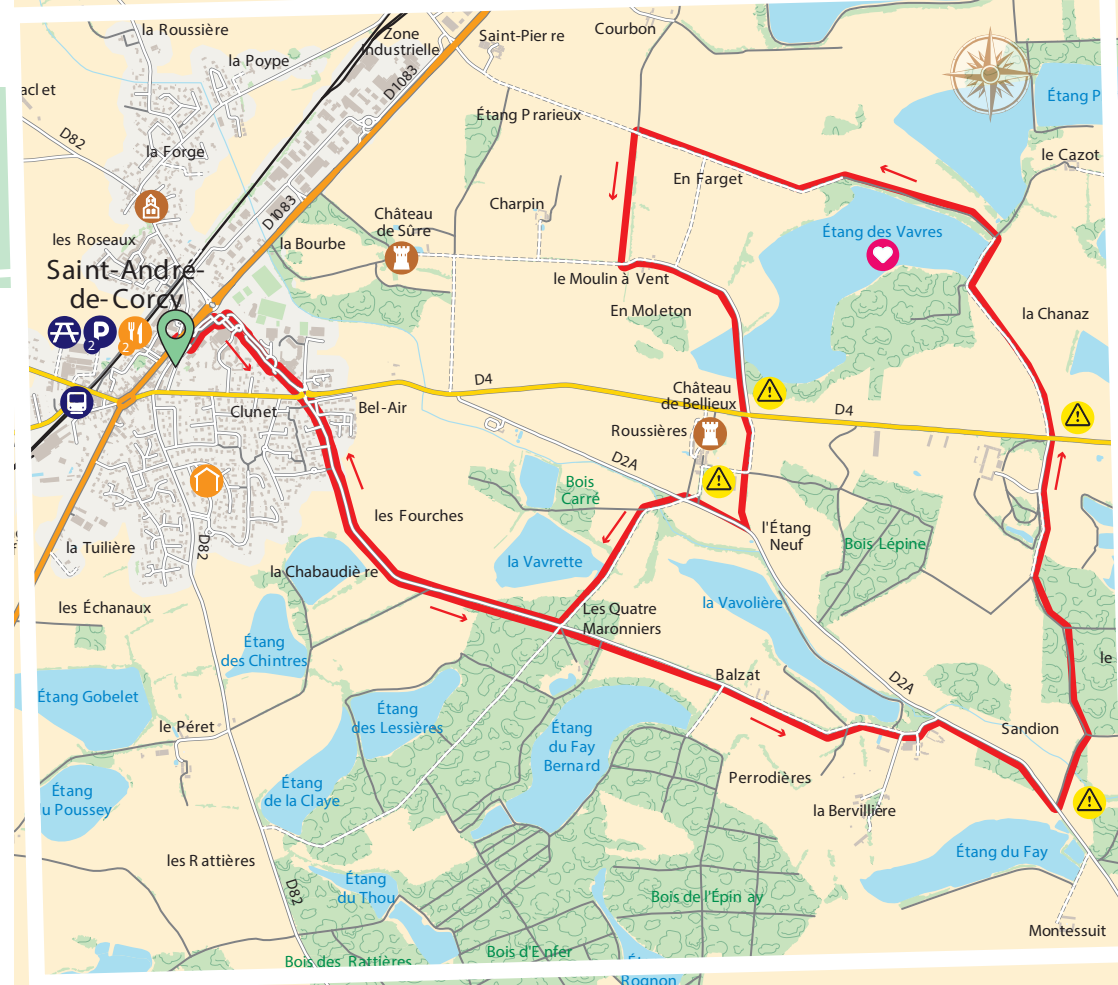
- Mairie
- 12,8 km
- 3h15
- Moyen
65 % goudron
- Accessible aux VTT/VTC

Balilage (peinture)

Continuité	Mauvaise direction	Changement de direction

- 1 Depuis la **place Pierre Bernard**, suivre le chemin qui longe l'école et le **centre commercial**. Arrivé jusqu'au rond-point. Poursuivre sur l'allée des Marronniers jusqu'à un deuxième rond point.
- 2 Au **poteau Les Millièrès**, prendre à droite en direction **Les Quatre Marronniers**. Suivre cette route jusqu'au **poteau directionnel du même nom**. Poursuivre tout droit en **direction Le Bellieux**. Après avoir longé le **centre équestre**, poursuivre à droite, sur la **D2a** pendant 500m.
- 3 Au poteau directionnel, prendre le chemin de terre à gauche en **direction de l'étang des Vavres**. Suivre ce chemin jusqu'au **château Le Bellieux**, traverser la départementale et continuer tout droit. Après 700m le chemin aboutit au **thou de l'étang des Vavres**.
- 4 Au **poteau directionnel Étang des Vavres**, prendre à gauche et suivre le chemin de terre.
- 5 Arrivé au poteau situé au croisement de plusieurs chemins, prendre à gauche en **direction des Roussières**, puis au **lieu-dit le Moulin à vent**, prendre de nouveau à gauche. Continuer tout droit.

- 6 Au **poteau Les Roussières**, aller tout droit en direction des Quatre Marronniers, puis arrivé vers la D2a, prendre cette route à droite pendant environ 200m. Arrivé à l'intersection d'un chemin de terre, prendre celui-ci à gauche et continuer tout droit.
- 7 Arrivé de nouveau au **poteau directionnel Les Quatre Marronniers**, prendre à droite en direction de Saint-André-de-Corcy et regagner le point de départ.



Soyez prudents aux intersections et lors de la traversée des routes.