

Le chemin des Séniories




© Mairie Lombez

Point de départ

📍 LOMBEZ
📍 Lat : 43.47423587368 Lng : 0.91555644997536

Informations techniques

 Marche

Facile ⌚ 2h45m

↗ Deniv. pos. 110 m	↘ Deniv. neg. 110 m	↑ Alt. max. 218 m	↓ Alt. min. 166 m	↔ Distance 9 km
------------------------	------------------------	----------------------	----------------------	--------------------



FFRandonnée 

Proposé par :
FFRandonnée Gers
<https://www.ffrandonnee.fr/>

Description

Cette ville offre deux visages : un centre historique exceptionnel et un nouveau quartier, « La Ramondère », construit sur le coteau.

Informations complémentaires

Balisage

jaune (PR 1)

Cotations

Effort : 2/5

Risque : 2/5

Technicité : 2/5

Pour plus d'informations à propos des cotations, rendez-vous sur :

<https://www.ffrandonnee.fr/randonner/securite/cotation-des-randonnees-pedestres>

Parkings

Départ :

esplanade de la Grangette, route de Toulouse

Situation

Lombez, à 40 km au sud-est d'Auch par les D 626, D 349, D 149 et D 632

A découvrir dans la région

Samatan : marché au gras tous les lundis matin, église xixe, le lac

Lombez : cathédrale Sainte-Marie, parcours street art

Cazaux-Savès : château de Caumont

Boulaur : abbaye cistercienne Sainte-Marie

Simorre : église fortifiée

A découvrir en chemin

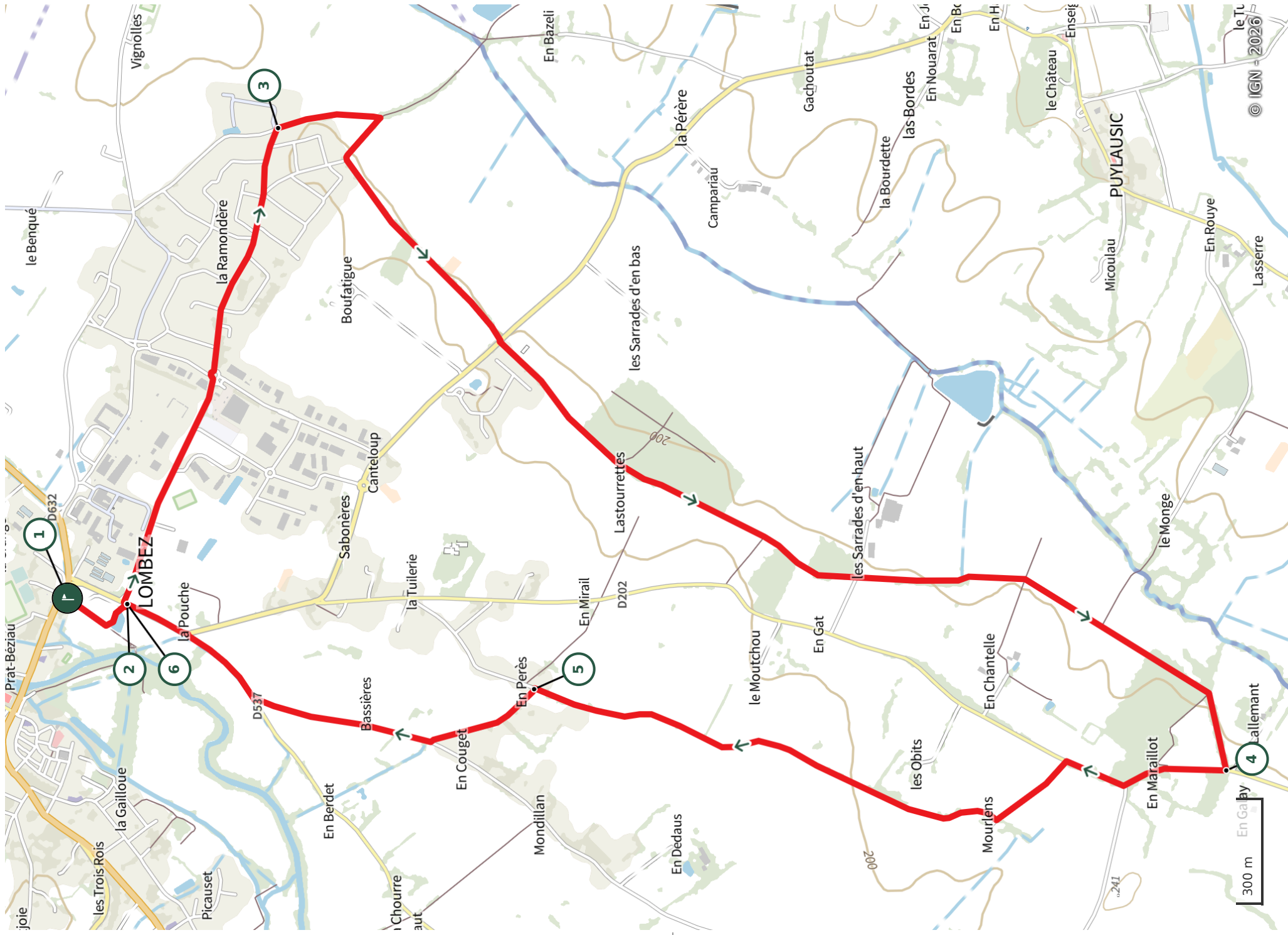
cathédrale Sainte-Marie du xix-xve

ancienne sous-préfecture qui jouxte la cathédrale

halle

ancien tribunal actuellement mairie

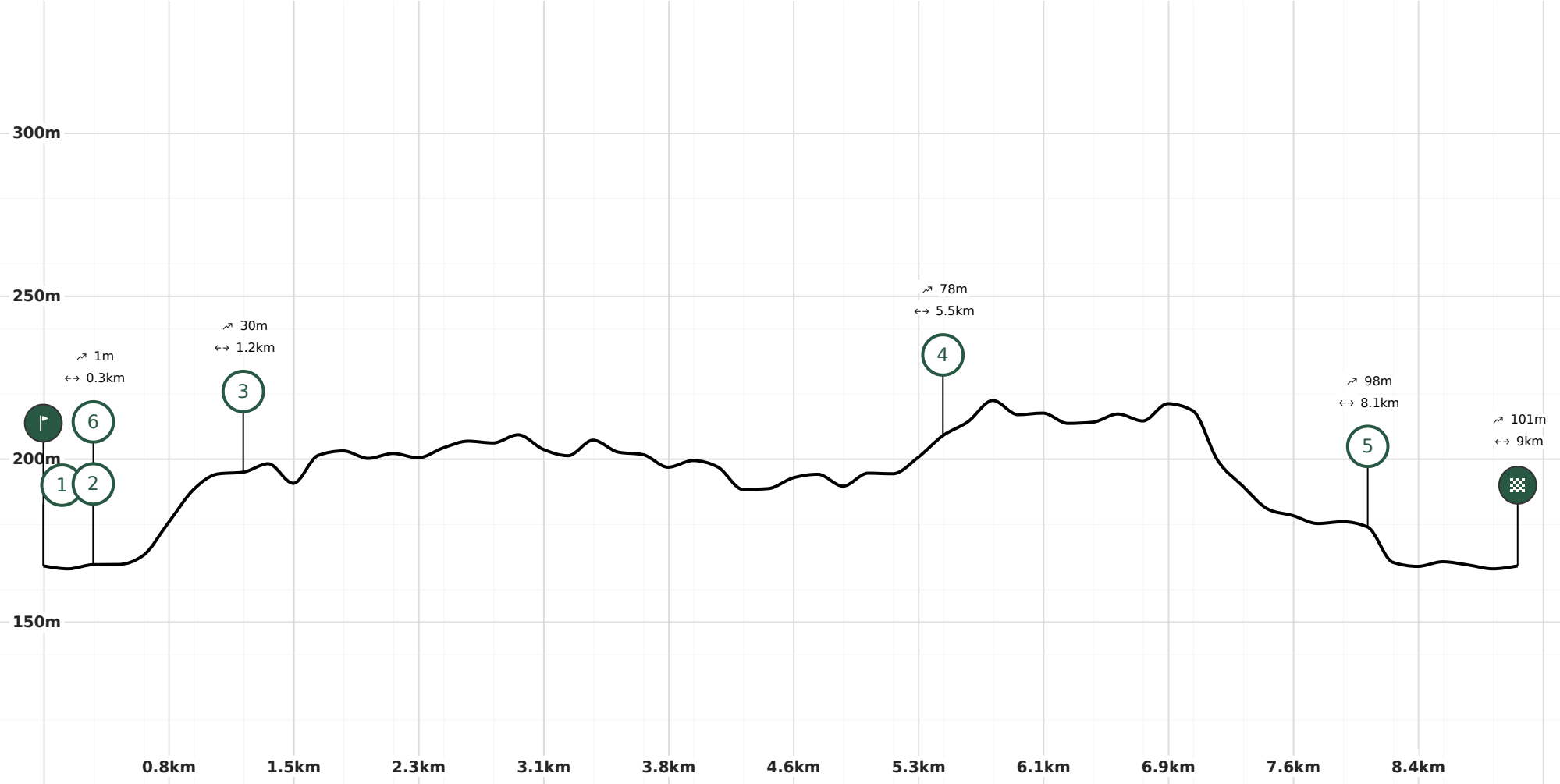
chapelle Saint-Majan



Légende (Carte et profil altimétrique)

📍 Point de départ 🏁 Point d'arrivée 📍 Itinéraire

Profil altimétrique



Infos parcours et Points d'intérêt

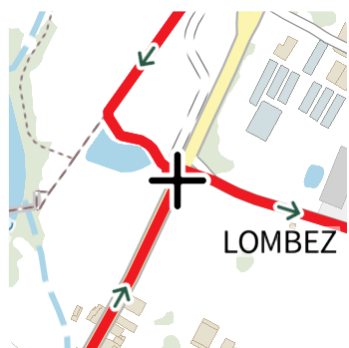
1 Étape 1 Autres



Depuis le parking, prendre l'allée piétonne. À l'embranchement, partir à gauche et arriver à la D 626.

⊕ Lat : 43.4742359 Lng : 0.9155564
↗ Alt : 167 m

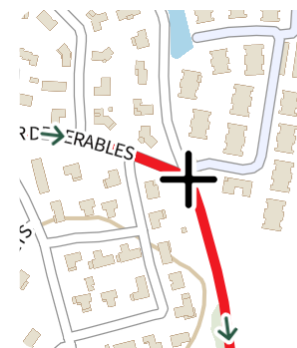
2 Étape 2 Autres



La traverser et continuer tout droit. Au rond-point du supermarché, poursuivre en face, avenue du Docteur-Raynaud. À un embranchement, quitter cette avenue et continuer tout droit jusqu'au lotissement des Sénioriales.

⊕ Lat : 43.4727222 Lng : 0.9153452
↗ Alt : 167 m

3 Étape 3 Autres



S'engager à droite dans le chemin de terre. Au bosquet, virer à droite et revenir vers les habitations. Continuer sur le chemin de terre jusqu'à la D 626. Poursuivre en face sur le chemin empierré puis herbeux. Après 2 km, traverser un petit bois et prendre à droite un petit chemin encaissé qui mène à la D 202.

⊕ Lat : 43.4689082 Lng : 0.9319346
↗ Alt : 196 m

4 Étape 4 Autres



Tourner à droite et continuer sur 500 m. À la croix, s'engager à gauche sur la petite route. À l'entrée de la propriété, tourner à droite et emprunter sur 1,4 km le chemin de terre bordé d'arbres.

⊕ Lat : 43.4449233 Lng : 0.9095483
↗ Alt : 205 m

5 Étape 5 Autres



À la bifurcation, aller à gauche puis, 250 m après, à droite et rejoindre la D 537 (croix). Se diriger à droite et rejoindre la D 626. Continuer à gauche en direction de Lombez.

⊕ Lat : 43.4624335 Lng : 0.9123791
↗ Alt : 179 m

6 Étape 6 Autres