


TOP Circuit VTT - La Faucille

 Vélo électrique (VAE)

Activité

Distance → 11,8 km

Durée ⌚ 1:30 h.

Niveau physique ●●●●●●●●

Technicité ●●●●●●●●


Altitude

Dénivelé positif ▲ 344 m

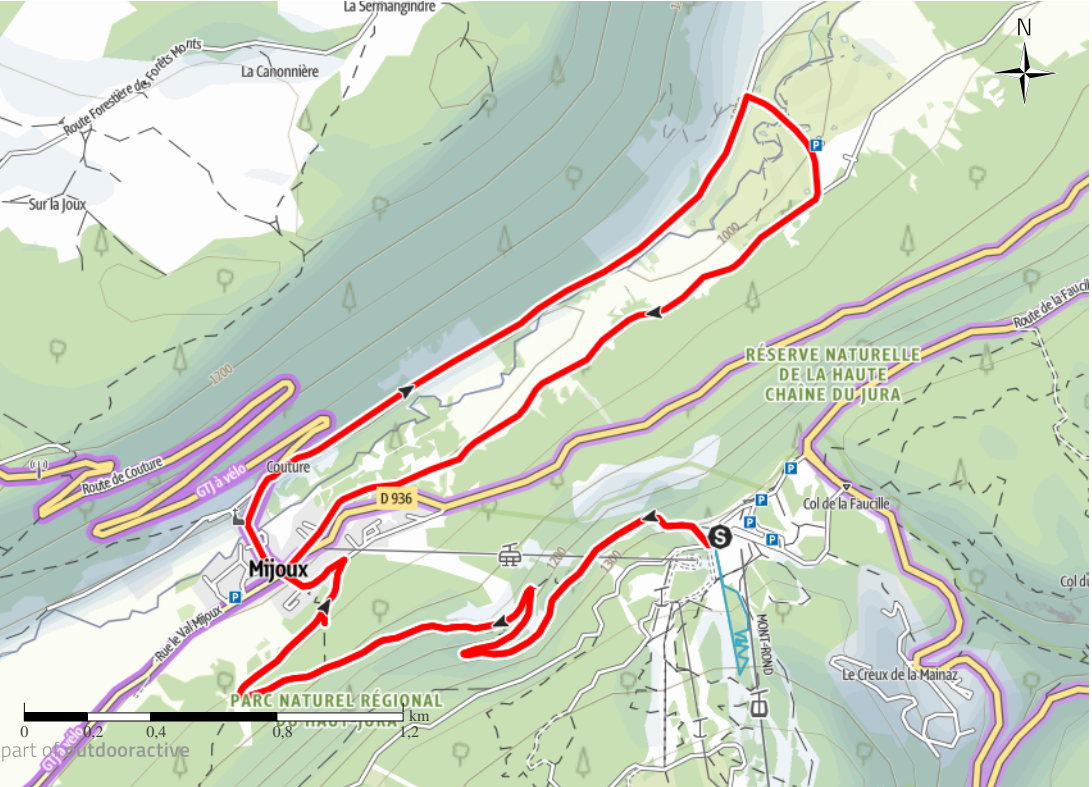
Dénivelé négatif ▼ 343 m

Dénivelé 1#322 m

983 m



part of outdooractive



Anne-Marie Barbe

Mise à jour : 23.06.2023



Nom affiché Pays de Gex et sa Station Monts Jura

Données cartographiques: Cartographie d'Outdooractive: @OpenStreetMap (www.openstreetmap.org)

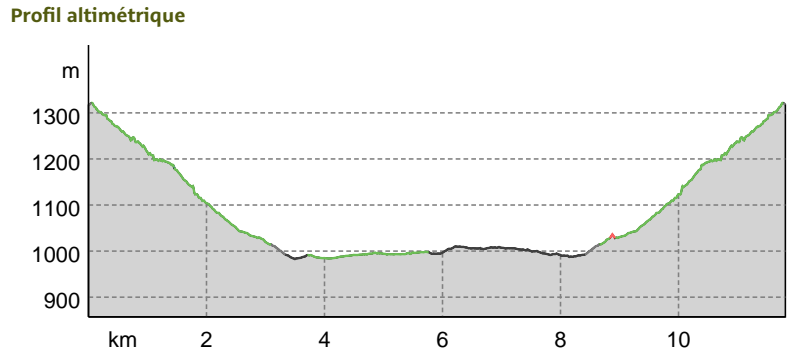
Crédit : Anne-Marie Barbe, Pays de Gex et sa Station Monts Jura

Photo de couverture: le chemin remonte vers la combe...

part of outdooractive

Type de chemin

Asphalte	0,6 km
Chemin de terre	0 km
Chemin	8,1 km
Sentier	0,1 km
Route	3 km



De La Faucille, après la grosse descente jusqu'à Mijoux, un joli parcours en boucle vers la combe d'en Haut vous mènera jusqu'au golf, pour revenir sur l'autre versant de la combe jusqu'à Mijoux. La r...

Point de départ de l'activité
La Faucille

Point d'arrivée de l'activité
La Faucille



depuis le bâtiment de la Luge sur rail, prendre cette direction
Crédit : Anne-Marie Barbe, Pays de Gex et sa Station Monts Jura

