

balise n°7

code : 41
coude de chemin

balise n°8

code : 62
banc

balise n°9

code : 46
angle clôture

balise n°10

code : 50
angle clôture

balise n°11

code : 54
arbre remarquable

balise n°12

code : 52
arbre isolé

balise n°13

code : 58
arbre remarquable

balise n°6

code : 40
arbre

balise n°5

code : 37
arbre

balise n°4

code : 36
extrémité haie

balise n°3

code : 32
arbre le + au nord

balise n°2

code : 30
jonction barrières

balise n°1

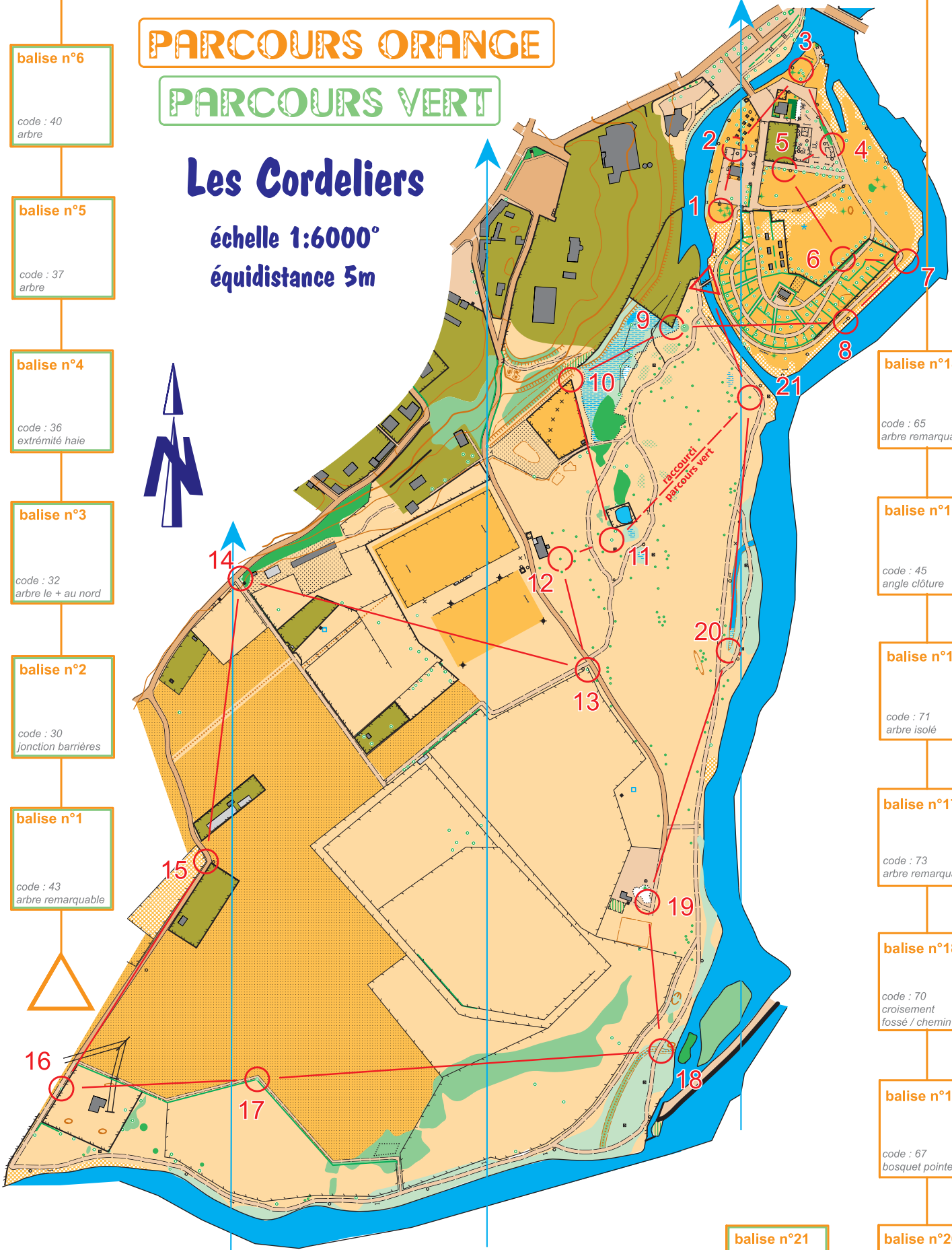
code : 43
arbre remarquable

PARCOURS ORANGE

PARCOURS VERT

Les Cordeliers

échelle 1:6000°
équidistance 5m



balise n°14

code : 65
arbre remarquable

balise n°15

code : 45
angle clôture

balise n°16

code : 71
arbre isolé

balise n°17

code : 73
arbre remarquable

balise n°18

code : 70
croisement
fossé / chemin

balise n°19

code : 67
bosquet pointe sud

balise n°21

code : 47
arbre isolé



balise n°20

code : 57
extrémité fossé

Bienvenue sur le parcours d'orientation des Cordeliers - Saint-Pourçain-sur-Sioule

Le Départ du parcours se situe au niveau de la passerelle métallique qui enjambe la Sioule, au sud-ouest de l'île de la Ronde. Vous pouvez vous garer sur place, ou rejoindre le site en 5 minutes à pied depuis l'office de tourisme, en longeant les bords de la Sioule.



À l'aide de votre carte, trouvez le départ  et orientez votre carte, puis partez à la découverte des balises  qui ont été installées à proximité d'éléments remarquables. Sur chaque balise, un code est indiqué et un poinçon vous permettra de marquer votre passage.



2 Parcours

Parcours Orange
Niveau : assez facile
21 balises à trouver dans l'ordre
Distance : environ 5 km

Parcours Vert - Niveau : facile
12 balises à trouver dans l'ordre
Distance : environ 2 km
Trouvez les 11 premières balises du parcours puis allez directement à la balise n°21 (code : 47)

1		2		3		4		5		6		7		8		9		10	
11		12		13		14		15		16		17		18		19		20	
21																			

Recommandations

Il est de la responsabilité de tout pratiquant d'estimer ses capacités à pouvoir pratiquer la course d'orientation sur cet espace.

Respectez les aires de stationnement, les propriétés privées et la réglementation.

Ramassez vos déchets, ne laissez rien sur le site.

Pour le bien-être de chacun, respectez les autres usagers.

Après l'activité, vérifiez la présence éventuelle de tiques.

En cas d'urgence, composez le 112

Informations

Découvrez les différents parcours d'orientation mis en place sur la commune de Saint-Pourçain-sur-Sioule :

2 parcours sportifs sur le site des Cordeliers

1 parcours d'orientation patrimonial dans le bourg

Les dépliants sont disponibles à l'office de tourisme ou sur le site de la commune : www.ville-saint-pourçain-sur-sioule.com






























Pour découvrir tous les Espaces Loisirs Orientation de la Région : www.lauraco.fr

Carte de course d'orientation réalisée en 2021 - Cartographie : Philippe Nouaille
La reproduction de l'ensemble des supports cartographiques est autorisée pour l'usage unique de ce parcours permanent d'orientation et à l'exclusion de tout autre usage. Cet équipement a été mis en place avec l'assistance technique de la Ligue Auvergne Rhône Alpes de course d'orientation.

L'application SURICATE permet de signaler les problèmes que vous rencontrez quand vous pratiquez un sport de nature (erreur de balisage, besoin de sécurisation, conflit d'usage...), n'hésitez pas à l'utiliser.



LEGENDE

-  Départ
-  Balise
-  Bâtiment
-  Propriété privée
-  Parkings, route
-  Chemin
-  Barrrière, clôture
-  Clôture infranchissable
-  Objets particuliers
-  Antenne
-  Table
-  Banc
-  Lampadaire
-  Jeu, but de foot
-  Pelouse
-  Prairie
-  Arbres dispersés
-  Terrain cultivé
-  Arbre particulier (feuillu)
-  Arbre particulier (résineux)
-  Arbre isolé
-  Végétation franchissable
-  Végétation dense
-  Courbe de niveau
-  Talus
-  Fossé
-  Butte
-  Rivière
-  Fontaine