

La Corniche (n°17B)

PAYS DES VANS EN CEVENNES



Point de vue de la Corniche (SPL Cévennes d'Ardèche)

Le bois de Païolive cache un paysage constitué de roches calciares aux contours dissous, socle d'une forêt méditerranéenne.

Ce circuit vous permettra d'admirer la rivière du Chassezac du haut du point de vue de la corniche. Soyez prudent, ne vous approchez pas du bord.

Infos pratiques

Pratique : à pied

Durée : 1 h 30

Longueur : 3.5 km

Dénivelé positif : 91 m

Difficulté : Facile


Type : Boucle

Thèmes : Géologie, Lac - Rivière - Cascade, Sommet et points de vue







Itinéraire

Départ : Parking de l'Estong, Berrias-et-Casteljau

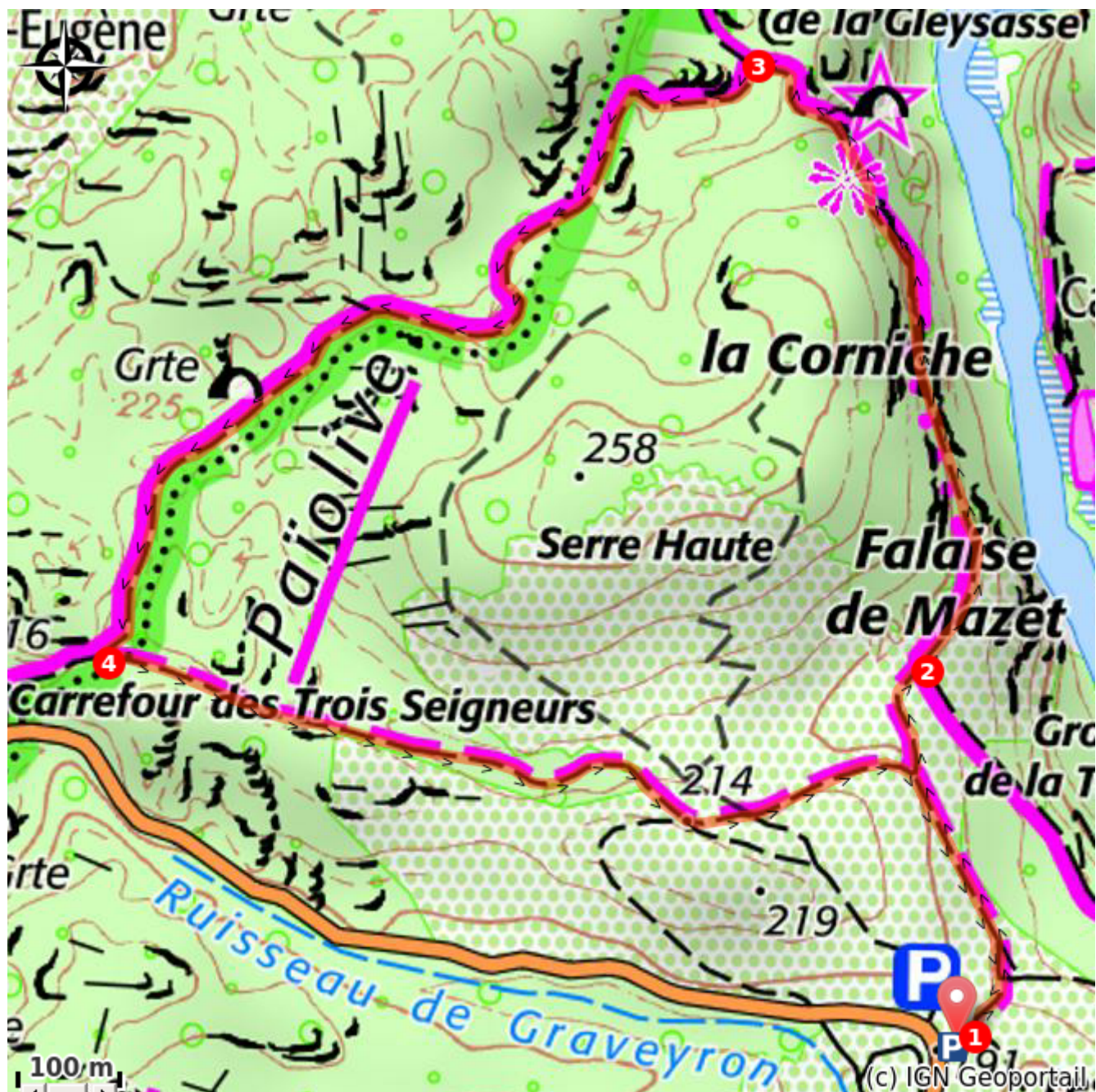
Arrivée : Parking de l'Estong, Berrias-et-Casteljau

Balisage :  PR

P - Du parking de l'Estong

1.  **Parking de l'Estong** - Suivre La corniche 0,5 km ().
2.  **La Corniche** - Suivre La Gleysasse 0,8 km (). Prendre garde à ne pas s'approcher du bord, les rochers peuvent être glissants.
3.  **La Gleysasse** - Suivre Parking de l'Estong 2,3 km.
4. Suivre () Parking de l'Estong 1,2 km.

Sur votre chemin...



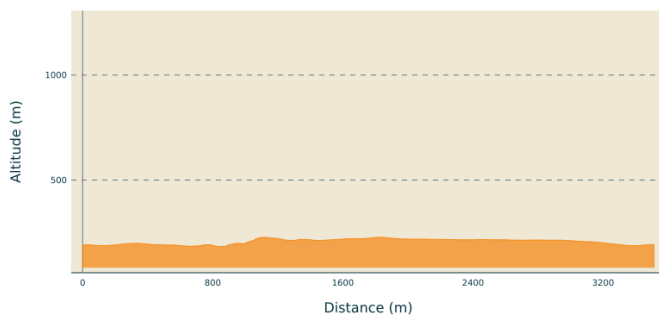
Toutes les infos pratiques

⚠️ Recommandations

Ce circuit dit "facile" reste caillouteux, voire escarpé et glissant après la pluie. Une paire de chaussures adaptées est nécessaire.

Il est important de rester sur les sentiers balisés afin de préserver ce milieu fragile identifié comme site écologique du réseau européen Natura 2000 et espace naturel sensible.

Profil altimétrique



Altitude min 183 m
Altitude max 228 m

Transports

Limitons les déplacements en voiture, pensons aux transports en commun et au covoiturage. Tous les transports en commun sur [transports-region-auvergne-rhone-alpes](https://www.transports-region-auvergne-rhone-alpes.fr)

Parking conseillé

Parking de l'Estong, Berrias-et-Casteljau

Accès routier

Des Vans (6 km), prendre la D901 en direction d'Alès. Continuer, à gauche, sur la D252 et rejoindre le parking de l'Estong. De Joyeuse (16 km), prendre la D104 direction Alès. Continuer sur la D252, à droite, pour rejoindre le parking de l'Estong.

Source

APIDAE

Lieux de renseignement

Office de tourisme des Cévennes d'Ardèche

contact@cevennes-ardeche.com

Tel : +33 (0)4 75 37 24 48

<https://www.cevennes-ardeche.com/>

