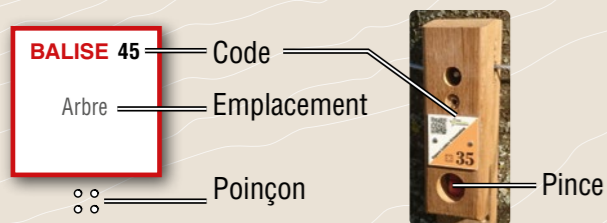


Comment ça marche ?

- 1- Orienter la carte et repérer le départ.
- 2- Choisir un itinéraire pour aller du départ à la balise ①.



- 3- Utiliser la pince pour poinçonner.
- 4- Répondre à la question du dépliant.
- 5- Continuer vers les balises suivantes en respectant l'ordre.

Bonne découverte !

PARCOURS Ludique enfants

Difficulté en orientation : Facile

Accès : 4 saisons

➔ 4,5 km | 11 balises

⚓ +100 m | ⌚ +/- 1h30

Recommandations

Il est de la responsabilité de tout pratiquant d'estimer ses capacités à pouvoir pratiquer la course d'orientation sur cet espace.


Au cours de votre pratique, merci de respecter les différents usagers.

- Respectez les aires de stationnement, les propriétés privées et la réglementation.
- Ramassez vos déchets, ne laissez rien sur site.
- L'arboretum est interdit à tous véhicules à moteur.



L'application Suricate permet de signaler les problèmes que vous rencontrez lors de la pratique d'un sport de nature (erreur de balisage, besoin de sécurisation...)

Numéro d'urgence 112



Légende

- Pelouse
- ⋯ Zone boisée
- Végétation
- Feuillus
- * Conifère
- ▬ Zone humide
- ⌘ Table
- ⌘ Banc
- ⌘ Jeux
- ⌘ Pont
- ⋯ Fossé
- ⌘ Chemin
- ▬ Route


Réalisation du parcours: Annick Druelle/Carte de course d'orientation: CAP Orientation/Cartographe: Corentin Roux/La reproduction de l'ensemble des supports cartographiques est autorisée pour l'usage unique de ce parcours et à l'exclusion de tout autre usage. Cet équipement a été mis en place avec l'assistance technique de la Ligue Auvergne Rhône Alpes de course d'orientation/Crédit photo: Annick Druelle - CAP Orientation/Édition: 2023

CURIcity
par CAP Orientation

SAINT-GEORGES-SUR-ALLIER

L'Arboretum

Parcours d'Orientation Ludique Enfant



Buse Variable

L'énigme

« AUTREFOIS, ON NOUS APPELAIT GOUPIL, CAR ON DIT DE NOUS... QUE NOUS SOMMES TRÈS RUSÉS ! »

