

# Tour de Charvet


Proposé par :



**Office de tourisme Intercommunal Verdon Tourisme**

"Ce PDF a été généré à partir de Cirkwi, la plateforme de partage d'activités touristiques qui vous fait voyager"

[www.cirkwi.com/circuit/329951](http://www.cirkwi.com/circuit/329951)

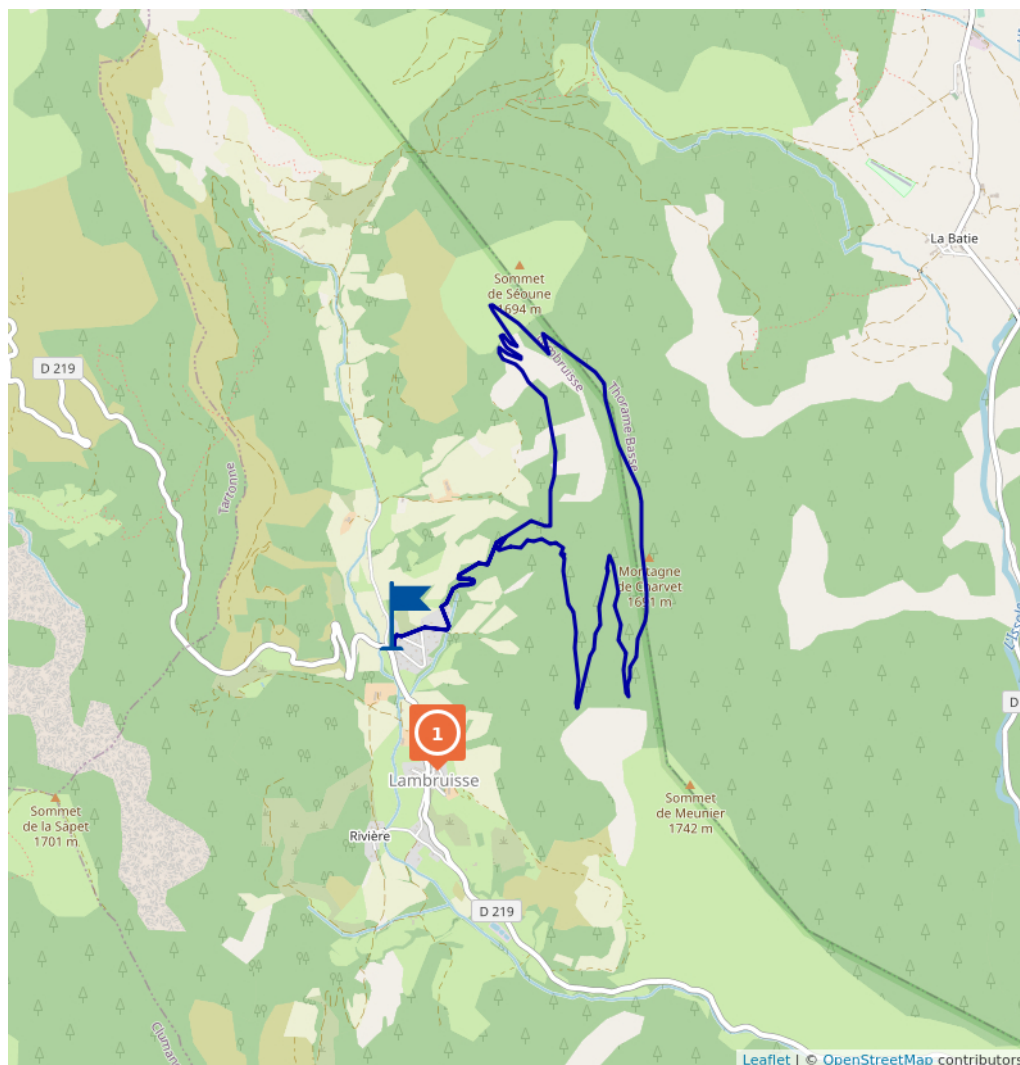


 10.00 km

 maxi -99999 m  
 mini 99999 m  
550 m

De la montagne de Charvet, un magnifique panorama s'offre à vous, du Cheval Blanc à la Barre des Dourbes, se déroulant dans sa totalité. Sur le chemin du retour, il n'est pas rare d'observer aigles royaux, chamois et têtards-lyres.

**Contact :** Téléphone : 04 92 89 02 39 Email : [saintandresalpes@verdontourisme.com](mailto:saintandresalpes@verdontourisme.com) Site web : <https://www.verdontourisme.com>



Ce circuit est composé de  
1 point d'intérêt

Cet itinéraire vous est fourni à titre indicatif. Cirkwi ne certifie pas la fiabilité des informations contenues dans les textes, cartes ou photos de cet itinéraire. Retrouvez plus d'infos sur [www.cirkwi.com](http://www.cirkwi.com)



Mise à jour le 03/02/22 par Office de tourisme Intercommunal Verdon Tourisme et généré par [www.cirkwi.com](http://www.cirkwi.com)

1

04170 LAMBRUISSE

Monuments et Architecture, Lieux historiques

## Lambruise

Blotti au creux d'une vallée tranquille où coule la rivière Encure, entre prés verts et collines boisées, le village vit essentiellement d'agriculture et d'apiculture. Autrefois réputé pour sa lavande, quelques exploitants perpétuent encore la tradition. C'est à proximité du village que se déroula la tragédie de la ferme de Laval: au cour de la nuit du 05 avril 1944, plusieurs résistants y perdirent la vie.



Mathieu Simoulin Verdon Pictures



Mathieu Simoulin Verdon Pictures

**Contact :** Site web : <http://lambruise.fr/>



Mathieu Simoulin Verdon Pictures



Mathieu Simoulin Verdon Pictures

