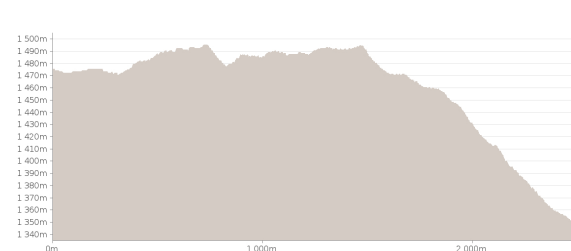
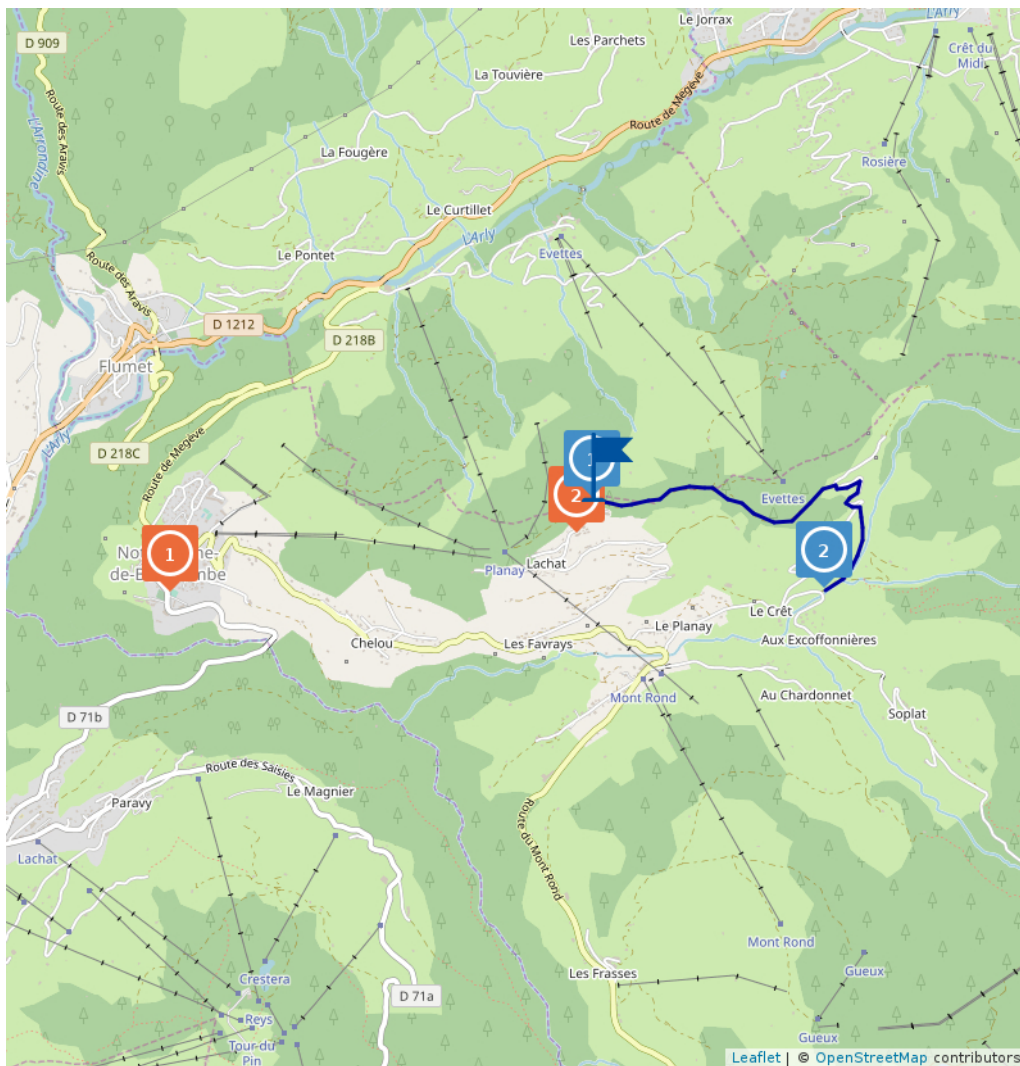








# Du Lachat au Planay n°2

Proposé par :  
**Office de Tourisme du Val d'Arly**  
 "Ce PDF a été généré à partir de Cirkwi, la plateforme de partage  
 d'activités touristiques qui vous fait voyager"  
[www.cirkwi.com/circuit/12181](http://www.cirkwi.com/circuit/12181)



 2.40 km  
 Raquette : 0h45   
 maxi 1495 m  210 m  
 mini 1345 m  -130 m

Promenade variée entre forêts et prairies. Le départ se situe au quartier Le Lachat, accessible par la navette station. Depuis l'arrêt de ski bus, remonter la rue jusqu'aux dernières habitations, prendre à droite dans la forêt. Au carrefour "Le Golet", prendre à droite en direction du "Plan du Drayon". A ce carrefour, prendre à droite et descendre en direction du "Chemin de la Peignière" puis rejoindre la route aux hameaux du Planay et du Mond-Rond (1 km, 15 min). Possibilité ensuite, d'utiliser la navette skibus pour rentrer. A SAVOIR : Lorsque la Savoie devient française en 1860, une zone franche, exempte de taxes, est créée. La frontière de cette zone se situait au cœur du Val d'Arly. Les habitants organisent alors un vaste réseau

Ce circuit est composé de  
 2 points d'intérêt et de 2 infos parcours

Cet itinéraire vous est fourni à titre indicatif. Cirkwi ne certifie pas la fiabilité des informations contenues dans les textes, cartes ou photos de cet itinéraire. Retrouvez plus d'infos sur [www.cirkwi.com](http://www.cirkwi.com)



Mise à jour le 30/01/20 par Office de Tourisme du Val d'Arly et généré par [www.cirkwi.com](http://www.cirkwi.com)

de contrebande. Les contrebandiers, pour dérouter les douaniers, utilisaient certaines ruses comme inverser la semelle de leurs chaussures pour simuler le sens inverse de la marche ou utiliser des ficelles pour tirer discrètement la marchandise.

**Contact :**

Téléphone : 04 79 31 61 40

Email : [sentiers@valdarly-montblanc.com](mailto:sentiers@valdarly-montblanc.com)

**Période d'ouverture :**

Du 15/12 au 15/04.

Sous réserve de conditions d enneigement.

**Plus d'informations :**

<https://base.apidae-tourisme.com/objet-touristique/269383/>

1

## 73590 Notre-Dame-de-Bellecombe

Transport, Autres Commerces

### Navette Station

La navette gratuite communale fait la liaison régulière entre les différents hameaux de Notre Dame de Bellecombe : le village 1150, Le Mont Rond 1350, La Boulangère 1450. Laissez-vous transporter en tout sécurité !



**Contact :**

Téléphone : 04 79 31 61 40

Email : [info@notredamedebellecombe.com](mailto:info@notredamedebellecombe.com)

Site web : <http://www.notredamedebellecombe.com>

**Période d'ouverture :**

Du 21/12/2019 au 13/04/2020.

**Plus d'informations :**

<https://base.apidae-tourisme.com/objet-touristique/872281/>

2

2312 Route du Lachat Le Lachat  
73590 Notre-Dame-de-Bellecombe

Restaurants

## Chez Maryse

Restaurant, pizzeria, grill au feu de bois, vue panoramique. Chaque jour de la saison, Maryse prépare ses délicieuses pizzas devant vous. Cuisine italienne et savoyarde.



### Période d'ouverture :

Du 01/07 au 09/09, tous les jours.

Du 20/12 au 14/04, tous les jours.

### Plus d'informations :


<https://base.apidae-tourisme.com/objet-touristique/85648/>

### Contact :

Téléphone : 04 79 31 74 70

Email : [maryse.ancenay@gmail.com](mailto:maryse.ancenay@gmail.com)

Site web : <http://www.chaletsavoie.com/restaurant-montagne/restaurant-chez-maryse.html>



1

D218B  
73590 Flumet  
Altitude : 1m

## Départ

Quartier du Lachat. Accessible en navettes.

2

D218B  
73590 La Giétaz  
Altitude : 1m

## Arrivée

Sur la route du Planay. Possibilité de prendre une navette pour rentrer.