



Tout au long de l'année, le Cœur d'Ardèche bat au rythme de nombreux événements festifs, culturels et sportifs. Pensez à consulter l'agenda des manifestations du moment !



Horaires pouvant changer selon la saison.
www.terre-adelice.eu/salons/glacier-le-moulinon



TERRE ADELICE : GLACIER DE NATURE
SAINT-SAUVEUR-DE-MONTAGUT

Une entreprise familiale et innovante, enracinée en plein cœur de l'Ardèche depuis sa création en 1996. Elaborés de façon artisanale et exigeante les glaces et sorbets Terre adéllice réveillent dans votre palais la magie de la nature. Avec 145 parfums proposés, vous trouverez forcément le ou les vôtres !



TABLE D'ORIENTATION
CHALENCON

La Place du Vallia, place principale du village, vous offre un point de vue à couper le souffle sur la Vallée de l'Eyrieux, le Vercors, les Alpes, le Mont Gerbier-de-Jonc et le Mont Mézenc.

En accès libre.

En accès libre.
Des visites guidées du village sont proposées plusieurs fois par an. Se renseigner.

CHALENCON
DE PIERRE ET DE CARACTÈRE

Chalencon est un village perché à 700 m d'altitude. Il est labellisé « Village de Caractère » et « Petite Cité de Caractère de France ». Faisant partie du Parc naturel Régional des Monts d'Ardèche, cette cité médiévale séduit par son histoire, son charme, ses ruelles et son patrimoine. Elle offre un splendide panorama sur le Vercors, les Alpes, le Gerbier de Jonc et le Mont Mézenc. Elle possède de petits trésors cachés, dont certains classés aux monuments historiques.



LAC AUX RAMIERS
VERNOUX-EN-VIVARAIS

Le Lac aux Ramiers est un plan d'eau de 2,8 hectares entouré de verdure. Profitez de ce lac artificiel le temps d'une halte rafraîchissante sur votre parcours. Devenu un agréable site de loisirs, vous trouverez sur place : un bar-restaurant (ouvert en été), des toilettes, une plage avec douche, des tables de pique-nique, une aire de jeux pour enfants, une zone de pêche, un wake park (de mai à septembre)... Pour en faire le tour, rien de plus simple : les chemins sont accessibles à pied ou à vélo, et peuvent être empruntés par des poussettes tout terrain !

En accès libre.
Wake park ouvert en haute saison.
Se renseigner à l'Office de Tourisme.



CENTRE VILLAGE
VERNOUX-EN-VIVARAIS

À Vernoux-en-Vivaraais, vous pourrez vous offrir une halte rafraîchissante au bord du Lac aux Ramiers, avant de rejoindre le centre du village où sont accessibles différents restaurants, commerces et services. Profitez-en pour visiter l'église du Sacré-Cœur, édifice néogothique dont la monumentalité est assez remarquable.

Laissez-vous tenter par la découverte du cœur historique de Vernoux-en-Vivaraais. Plan patrimonial disponible à l'Office de Tourisme.

En accès libre.
Des visites guidées du village sont proposées plusieurs fois par an. Se renseigner.



VALLÉE DE L'EYRIEUX

Pour qui veut la découvrir, la Vallée de l'Eyrieux regorge de surprises : des terrasses façonnées par l'Homme pour apprivoiser les pentes, un patrimoine architectural témoignant de l'activité industrielle et agricole, un territoire de monts et de vallées encaissées... Des paysages à couper le souffle où des rivières limpides attirent leur flot d'aventuriers pour des loisirs de pleine nature. Baignade, pêche, canoë-kayak... retrouvez votre âme d'enfant et profitez en famille de nos eaux revigorantes !

En accès libre.

Découvrez aussi les **voies douces** sur le territoire de la **Communauté de communes Privas Centre Ardèche** !



LA VIARHÔNA

Au fil du Rhône, découvrez des paysages façonnés par le fleuve. Vous longerez le Cœur d'Ardèche sur 12 km.



LA DOLCE VIA

Cet itinéraire de 90 km (dont 34 en Cœur d'Ardèche) vous offre de magnifiques paysages et vous amène de La Voulte-sur-Rhône à St-Agrève ou Lamastre.



LA PAYRE

Ce parcours de 20 km relie Le Pouzin à Privas, reliant ainsi, à travers le bassin de vie privadois, la Vallée du Rhône à la ville Préfecture.

CODE DE BONNE CONDUITE

L'itinéraire emprunte des voies ouvertes à la circulation. Bien que celles-ci soient à faible trafic respectez le code de la route.

Pensez à vous munir des accessoires indispensables à une bonne balade : casque, nécessaire de réparation, pompe, antivol, crème solaire. Soyez visibles (gilet ou vêtement colorés).

Prenez de l'eau et un encas / pique nique. Ramenez vos déchets.


Soyez attentifs aux engins agricoles et aux autres véhicules. En période de traitement, ne stationnez pas près des machines, passez votre chemin.

Respectez les propriétés privées, ne vous servez pas dans les cultures.

BOUCLE 4 VAE ET GRAVEL

De la Dolce Via au Plateau de Vernoux

Vallée de l'Eyrieux & Plateau de Vernoux



Niveau
Moyen en VAE

Niveau
Difficile en gravel

52 km

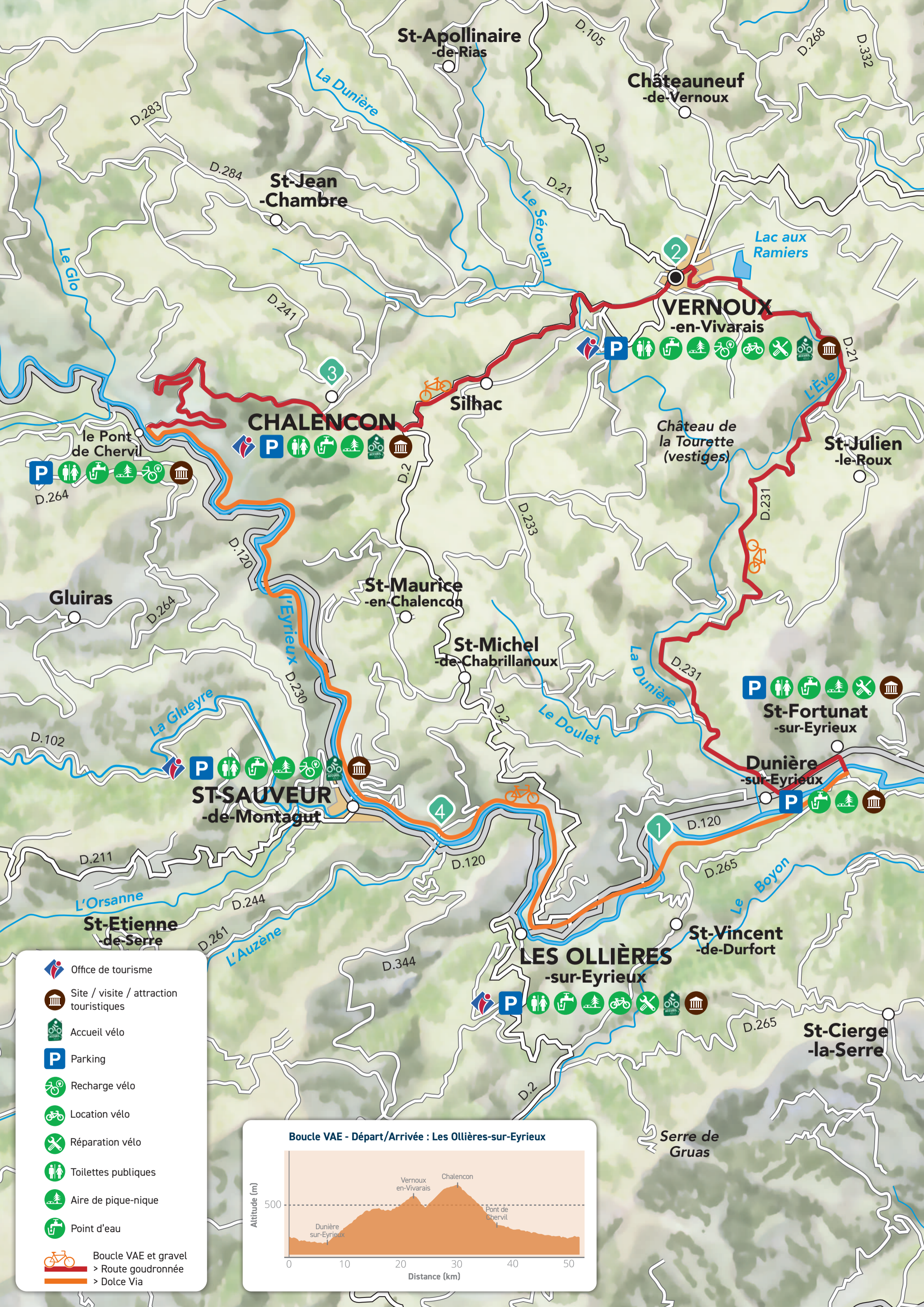
4h30














820 m+

Départ
Les Ollières-sur-Eyrieux
Ancienne Gare

Balisage

Vous recherchez :
Villages typiques,
points de vues,
haltes gourmandes...



-  Office de tourisme
-  Site / visite / attraction touristiques
-  Accueil vélo
-  Parking
-  Recharge vélo
-  Location vélo
-  Réparation vélo
-  Toilettes publiques
-  Aire de pique-nique
-  Point d'eau
-  Boucle VAE et gravel
-  > Route goudronnée
-  > Dolce Via

