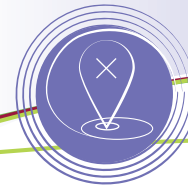


Sainte Colombe sur Gand

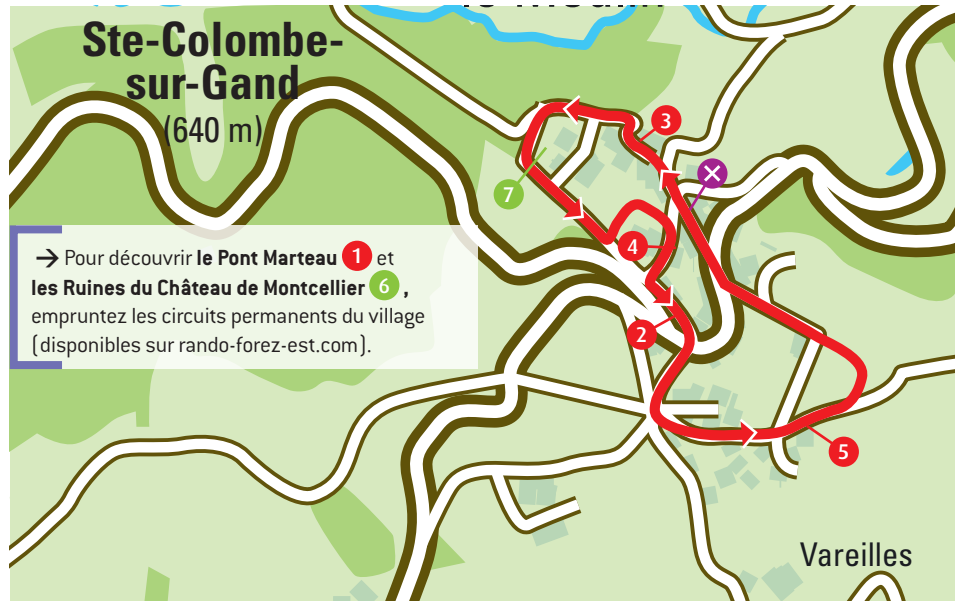


Descriptif du circuit (non balisé)

✕ **DEPART** : Angle rue du Pèlerin et rue de l'église • Distance : 2 km
• Durée : 1 h



Vous voici au pays des « loups », sobriquet donné aux habitants de Sainte Colombe par ailleurs dénommés les Colombins. Le village lui-même connût de nombreuses appellations, devenant successivement « en Donzy » [1680], « en Beaujolais » [1698], « en Tarare » [1704], « en Forez » [1748] avant de s'appeler définitivement Sainte Colombe sur Gand en 1932 !



→ Pour découvrir **le Pont Marteau 1** et **les Ruines du Château de Montcellier 6**, empruntez les circuits permanents du village [disponibles sur rando-forez-est.com].

• Au départ du panneau centre-bourg, situé le long de la route principale du bourg (à hauteur du parking de la mairie), descendez la rue jusqu'à l'église. L'édifice est ouvert au public **3**.

• En ressortant, vous pouvez, en passant sous le porche en pierres, faire un petit tour dans la cour de la cure qui jouxte l'église, le bâtiment est d'une architecture remarquable.

• Poursuivez la descente de la rue principale, appelée aussi « rue St Charles ». Longez le bois, à l'intersection, laissez le chemin à gauche car il est privé, allez tout droit.

• Contournez le château **7** et remontez la route d'où on voit l'imposante façade de la cure.

• Empruntez ensuite la voie à gauche qui mène à la salle de sport. Traversez le parking, à l'extrémité bifurquez à droite, remontez la route qui devient chemin après le lavoir **4**.

• Déviez à gauche, vous passez devant les anciennes usines Romagny **2**. A hauteur de ces bâtiments, traversez la route et prenez la direction des lotissements (route qui longe le cimetière à gauche).

• Grimpez en suivant la direction « l'Auvergnat », vous arrivez à la statue St Julien, lieu avec point de vue sur le village et les Montagnes du Matin **5**. Toujours en suivant la direction « l'Auvergnat », passez devant le lotissement du même nom et revenez au village par la route qui descend.



Pont Marteau



Ancienne usine Romagny




Eglise



Lavoir



Statue de St Julien



Ruines du Château de Montcellier



Château de Ste Colombe



Sentiers non goudronnés



Accessibles en poussettes ou pour les PMR