


Powered by Leaflet — © OpenStreetMap contributors

# Sentier découverte de l'aqueduc romain de la Brévenne




Consultez ce circuit sur votre ordinateur ou votre mobile

[www.cirkwi.com/circuit/12848](http://www.cirkwi.com/circuit/12848)



Légende : Sentiers Aqueducs Brévenne  
Credit : OTHL



Légende : Sentier Découverte Aqueduc Brévenne  
Credit : Araire

Circuit balisé pour voir de près les vestiges de la partie souterraine de l'Aqueduc Romain de la Brévenne. Appelée ici " les Thoues de Sarrazins", cette canalisation, vieille de 2000 ans, acheminait l'eau des sources d'Aveize jusqu'à Lugdunum (Lyon).

L'Aqueduc Romain de la Brévenne s'alimentait au-dessus de Sainte-Foy-l'Argentière, à Aveize. Son canal, de section rectangulaire, vouté en plein cintre, est en pente faible et régulière. En-dehors de quelques brusques pertes d'altitude, l'eau y coulait paisiblement. Au long de ses 70 km, il a été repéré sur plus de 160 sites. Pour en savoir plus, allez visiter l'exposition "Les aqueducs romains de Lyon" à la maison d'expositions de l'Araire à Yzeron.

Départ : **45.6851, 4.53024**  
1 Route de Bordeaux 69850 Duerne

Style du circuit :

Difficulté :     

Distance :  **7.3 km**  843 m  300 m  
 576 m  0 m



4 D489 69850, Dueme,  
France

Altitude : 790m

## Départ du Village de Duerne



Plat Paris 69850, Dueme,  
France

Altitude : 713m

## La Forêt



D25 69850, Saint-Martin-  
en-Haut, France

Altitude : 621m

## Aqueducs romains "les thoues de Sarrasins"



D25 69610, Saint-Genis-  
l'Argentière, France

Altitude : 678m


## Point de vue sur la Vallée de la Brévenne



La Mûre 69850, Dueme,  
France

Altitude : 840m

## Le Crêt des Fayes



Lieu de culte gaulois

### Auteur :

Office de Tourisme des Hauts du  
Lyonnais

[www.hautsduyonnaistourisme.fr](http://www.hautsduyonnaistourisme.fr)

[office.du.tourisme@cc-hauts-du-lyonnais.fr](mailto:office.du.tourisme@cc-hauts-du-lyonnais.fr)