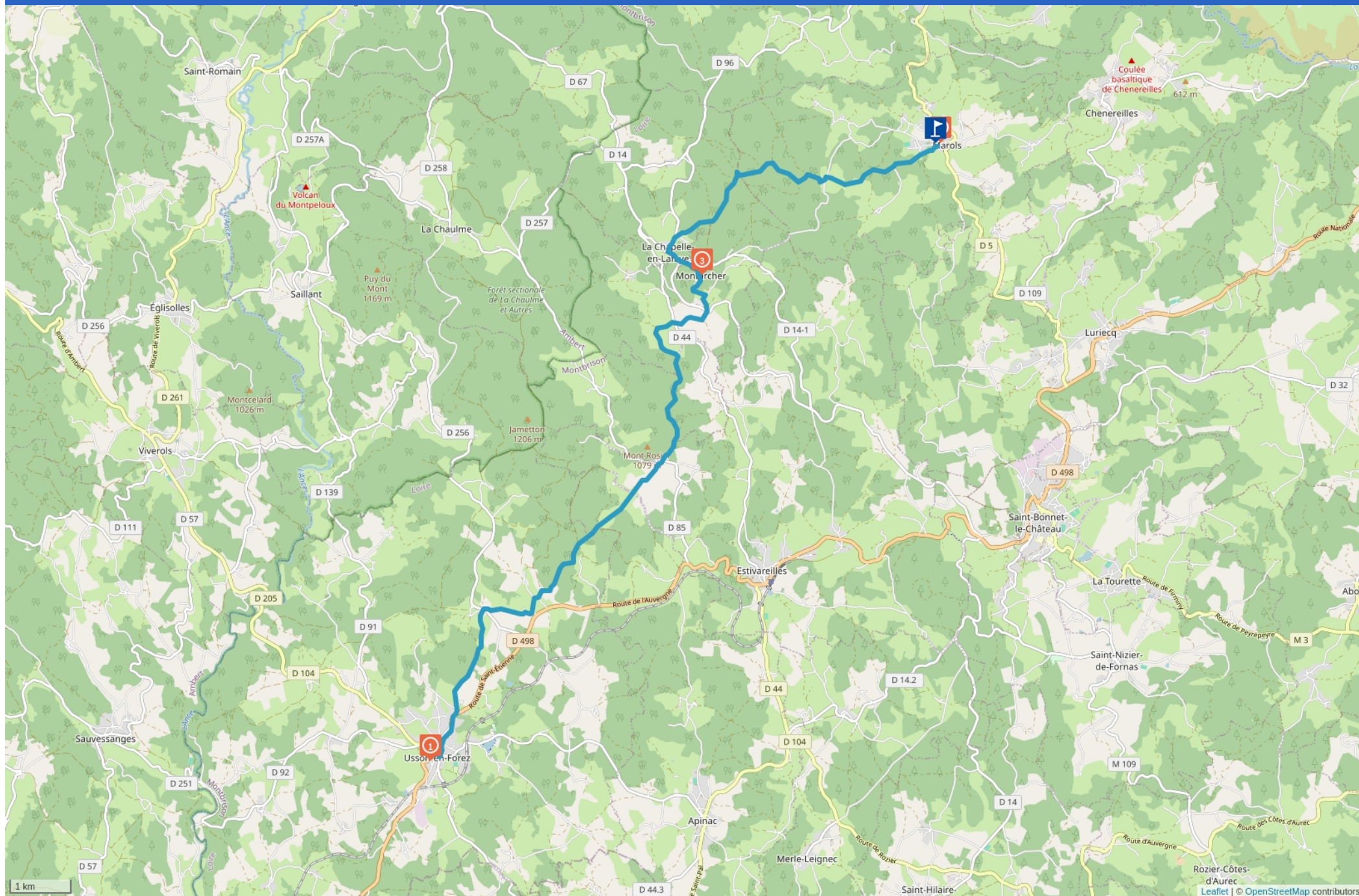


GR® 765 ET CHEMIN DE ST-JACQUES-DE-COMPOSTELLE CLUNY/LE PUY-EN-VELAY ETAPE MAROLS



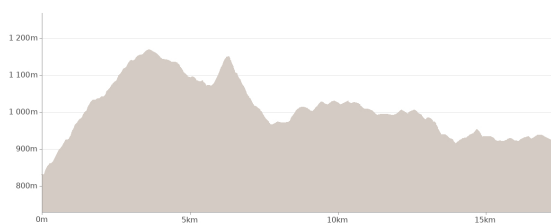
Cet itinéraire vous est fourni à titre indicatif. Cirkwi ne certifie pas la fiabilité des informations contenues dans les textes, cartes ou photos de cet itinéraire. Retrouvez plus d'infos sur www.cirkwi.com



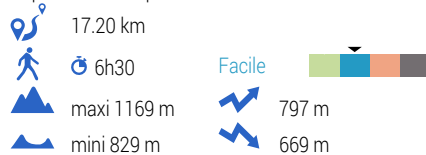
Mise à jour le 26/06/24 par Office de Tourisme Loire Forez et généré par www.cirkwi.com

GR® 765 et Chemin de St-Jacques-de-Compostelle Cluny/Le Puy-en-Velay Etape Marols - Usson en Forez - Branche Ouest

Anne Massip



Départ : Abri des pèlerins - 42560 MAROLS



Cette variante se sépare du GR 765 et du GR 3 en bas du hameau des Granges au-dessous de Montarcher. Entre bois et prés, elle reste en altitude et emprunte pour partie des itinéraires ancestraux comme la Voie Bolène ou le chemin de César.

Quittant la plaine pour les monts du Forez, le chemin emprunte la voie Bolène, ancienne voie romaine reliant Lyon à Rodez. Il rejoint Saint-Jean-Soleymieux, puis Marols, village de caractère d'altitude, écrin d'architecture traditionnelle de montagne accueillant des artistes tout au long de l'année.

Au départ du village de caractère de Marols, monter à travers bois et chemins empierrés pour rejoindre le village de La-Chapelle-en-Lafaye puis Montarcher.

La Chapelle-en-Lafaye et Montarcher sont deux villages perchés au cœur du Haut Forez méridional, surplombant la vallée de l'Andrable. L'horizon offre une vue imprenable sur le Mezenc, les volcans du Velay et, par temps clair, le Mont Blanc ! L'itinéraire se poursuit jusqu'à Usson en Forez à travers bois et parcelles agricoles.

Proposé par :

Office de Tourisme Loire Forez

"Ce PDF a été généré à partir de Cirkwi, la plateforme de partage d'activités touristiques qui vous fait voyager" www.cirkwi.com/circuit/520478



ENVIRONNEMENTS

A la campagne
En forêt
Village à -2 km

PÉRIODE D'OUVERTURE

Toute l'année.

CONTACT

Téléphone : 04 77 96 08 69
Email : contact@loireforez.com
Site web : <https://www.rendezvousenforez.com>

NATURE DU TERRAIN

Cailloux
Terre
Revêtement dur (goudron, ciment, plancher)
Gravillons

RÉFÉRENCES TOPO GUIDES ET CARTOGRAPHIQUES

Références Topo guides :
Sentier vers St-Jacques-de-Compostelle via Le Puy
Chemin de Saint-Jacques de Cluny au Puy-en-Velay
Références cartographiques :
Carte IGN St Bonnet le Château 28330



1

**Quartier St Joseph Place Alex Folléas 7 rue du lavoir - 42550
USSON-EN-FOREZ - Altitude : 923m**

Art & Musées

Ecomusée des Monts du Forez



Ecomusée des monts du Forez

Au cœur d'une muséographie contemporaine, petits et grands découvrent les traditions et savoir-faire du Haut-Forez ainsi que le patrimoine au temps des veillées. Un jardin de curé vous invite à la contemplation et à la connaissance des espèces végétales.

Dans les anciens bâtiments de la Congrégation des Sœurs St Joseph, sur 1500 m2 d'expositions et d'espaces verts, venez découvrir une ferme au début du 20ème siècle, la vie quotidienne d'une famille en 1923, l'église catholique en Haut-Forez et les anciens métiers qui revivent sous vos yeux pendant 1h30 de visite.

Pour compléter votre promenade nostalgique, si vous grimpez au grenier ? Autant de thèmes qui favoriseront des échanges entre grands-parents et petits enfants. Original et à destination des familles : Suivez Marie, une petite fille de 10 ans en 1923 (visite audio guidée bilingue gratuite).

Animations sur les périodes de vacances scolaires.

PÉRIODE D'OUVERTURE

Du 01/01 au 31/12/2024, tous les jours de 14h à 18h.

Fermetures exceptionnelles les 1er janvier et 25 décembre.

Le matin sur réservation (pour les groupes).

CONTACT

Téléphone : 04 77 50 68 87

Email : musee@usson-en-forez.fr

Site web : <http://www.ecomusee-usson-en-forez.fr>

Facebook : <https://www.facebook.com/ecomuseedesmontsduforez/>

Google+ : https://www.google.fr/search?_ga=2.200741031.805203989.1642433269-389272961.1638890368&q=Ecomus%C3%A9e+des+Monts+du+Forez&ludo-cid=1098684606843107988&lsig=AB86z5VromxVt1dqhd6SdCq-vaMg

SERVICES POUR LES ENFANTS

Je suis allé visiter l'Ecomusée avec ma maman pendant les vacances et c'était super. J'ai bien aimé le grenier où on peut tirer les tiroirs et regarder ce qu'il y a dedans. On a participé à un grand jeu de piste avec des indices à trouver - Alexandre, 6 ans.

COMPLÉMENTS DE LOCALISATION

Par la RD 498 depuis Andrézieux-Bouthéon (40 kms)

Par la RD 104 depuis Firminy (40 kms)

Cet itinéraire vous est fourni à titre indicatif. Cirkwi ne certifie pas la fiabilité des informations contenues dans les textes, cartes ou photos de cet itinéraire. Retrouvez plus d'infos sur www.cirkwi.com

A 13 km de St Bonnet-le-Château.

A 50 km de St Etienne et du Puy-en-velay.

Ligne 13 arrêt à 100 mètres du musée.

CONSEILS ET SUGGESTIONS

Viens explorer le grenier du Musée avec un jeu destiné aux 3/12 ans.

Ateliers créatifs, ateliers nature et jeux de piste pendant les vacances.

Labellisé Famille Plus Nature.

HISTOIRE, CULTURE ET PATRIMOINE

Dans les anciens bâtiments de la Congrégation des Soeurs St Joseph, sur 2500 m2 d'expositions et d'espaces verts, venez (re)découvrir une ferme au début du 20ème siècle, la vie quotidienne d'une famille en 1923, l'église catholique en Haut-Forez et les anciens métiers qui revivent sous vos yeux.

COMPLÉMENTS D'ACCUEIL

Animations ponctuelles dans le cadre des opérations nationales: Nuit des Musées, Rendez-vous aux jardins, Journées Européennes du Patrimoine, Journée Nationale de l'Archéologie. Animations et atelier famille durant les vacances scolaires.

Mobilité réduite sur 80% du site.

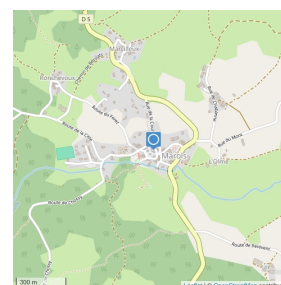
Gestion du site : Municipale

2

**1, Place de la mairie - 42560 MAROLS -
Altitude : 820m**

Monuments et Architecture, Lieux historiques

OTLF



Marols, village de caractère

Marols est une cité millénaire bâtie autour de ses hameaux. De son église fortifiée au cœur du bourg au Domaine de Valinches magnifiquement remis à neuf, ce sont plus de 15 km² qui s'offrent aux habitants et aux visiteurs pour vivre et se retrouver. Marols est une cité millénaire bâtie autour de ses hameaux. De son église fortifiée au cœur du bourg au Domaine de Valinches magnifiquement remis à neuf, ce sont plus de 15 km² qui s'offrent aux habitants et aux nombreux visiteurs pour vivre et se retrouver. Ce patrimoine remarquable lui vaut d'avoir été choisi parmi les premiers villages de caractère du département. Aujourd'hui, cette histoire s'accompagne de nombreux événements qui font de Marols un détour inévitable tout au long de l'année. Ses chemins de randonnée et son célèbre marché de Noël le premier dimanche de décembre, tout est prétexte à la visite. La saison culturelle « Moissons de Cultures », riche en expositions, concerts, marché de potiers, et autres événements de l'été complète les ateliers d'artistes qui jalonnent le village, accompagnant dans ce décor parfait, le cri des enfants de la classe unique qui rythme les saisons.



Mise à jour le 26/06/24 par Office de Tourisme Loire Forez et généré par www.cirkwi.com

Marols c'est une âme. Grâce à ses habitants, élus, bénévoles, le caractère de Marols est d'évidence. Ce village a réussi, comme très peu, à conserver un patrimoine médiéval sans ostentation, une vie authentique, que le style bobo n'a pu rendre artificielle, pas plus que les traditionnelles manières de vivre bien présentes ne l'ont figée. Une maîtrise tranquille et bon enfant au cœur d'une nature époustouflante de paysages, de ciels, de chemins, de hameaux... où chacun s'adonne à ses passions avec justesse et respect. En hauteur et proche de tout, sur la souple et belle route de Montbrison à Saint-Bonnet-le-Château, Marols en Haut Forez, déjà en Auvergne, vit de sa nature et de ses habitants, chacun à sa manière artiste de ce village de caractère qui fascine tant les visiteurs. De "Prend l'air", entendez par là résidents saisonniers, nous avons choisi notre demeure permanente à Marols. Une douceur exquise qui chaque jour se mérite et se construit. Max Rivière dit Combraille, écrivain du village

PÉRIODE D'OUVERTURE

Du 01/01 au 31/12, tous les jours.

CONTACT

Téléphone : 04 77 76 71 94

Email : marols.mairie@wanadoo.fr

Site web : <http://www.marols.fr/>

SERVICES POUR LES ENFANTS

Découvrez en famille, le jeu de piste numérique Baludik® les couleurs de Marols ! Gratuit et ludique, à télécharger sur votre smartphone.

CONSEILS ET SUGGESTIONS

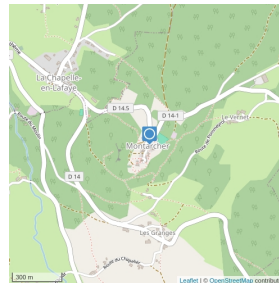
Le village de Marols est aussi un village d'artistes. Vous pouvez découvrir différents artistes en parcourant les rues de Marols.

3

Le Bourg - 42380 MONTARCHER

Monuments et Architecture, Lieux historiques, Château, Eglise & Abbaye

JC Decouder



Montarcher, village de caractère

Montarcher, petit bourg au cœur du Haut-Forez méridional, perché à 1162 mètres, offre un panorama exceptionnel à 360° sur le Velay et le Forez.

Site inscrit, Montarcher est classé "Village de caractère" et possède un patrimoine remarquable.

Montarcher attire depuis fort longtemps les promeneurs. Après l'ascension, admirez le panorama, visitez sa belle église perchée dont le chœur date du XIIème siècle, découvrez les vestiges de l'ancien château médiéval et appréciez son air vivifiant et son charme.

L'été, le bourg accueille de belles expositions, un point d'information touristique, un petit salon de thé où l'on déguste des produits du terroir et des concerts le dimanche après-midi.

SERVICES POUR LES ENFANTS

Découvrez en famille, le jeu de piste numérique Baludik® les pierres miraculeuses de Montarcher ! Gratuit et ludique, à télécharger sur votre smartphone.

NOUVEAUTÉ 2023

L'eau de Montarcher est de nouveau exploitée. On retrouve les bouteilles d'eau plate et gazeuse en vente dans les épiceries fins, les magasins bio et les offices de tourisme Loire Forez.

CONSEILS ET SUGGESTIONS

Découvrez l'Espace Sports Orientation entre Montarcher et La-Chapelle-en-Lafaye et amusez-vous à retrouver les balises.

CONTACT

Téléphone : 04 77 50 16 89

Email : mairiementarcher@wanadoo.fr

PÉRIODE D'OUVERTURE

Du 01/01 au 31/12/2023, tous les jours.

