

TOP Circuit randonnée : Lélex - Les hauts sommets

↔ 17,2 km

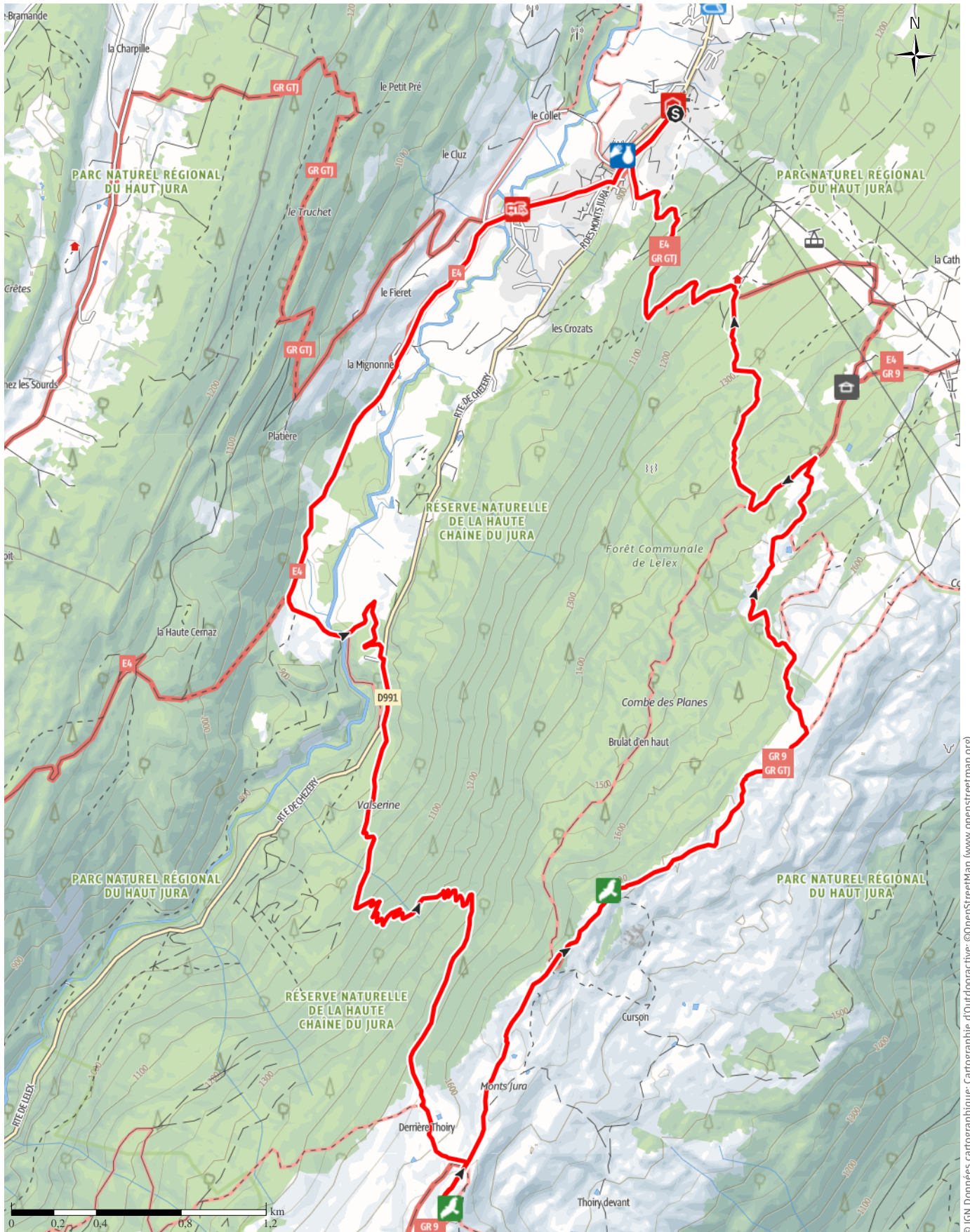
🕒 7:00 h.

⬆️ 1095 m

⬆️ 958 m

Difficulté

Très difficile



© IGN Données cartographiques; Cartographie d'Outdooractive; ©OpenStreetMap (www.openstreetmap.org)



TOP Circuit randonnée : Lélex - Les hauts sommets

↔ 17,2 km

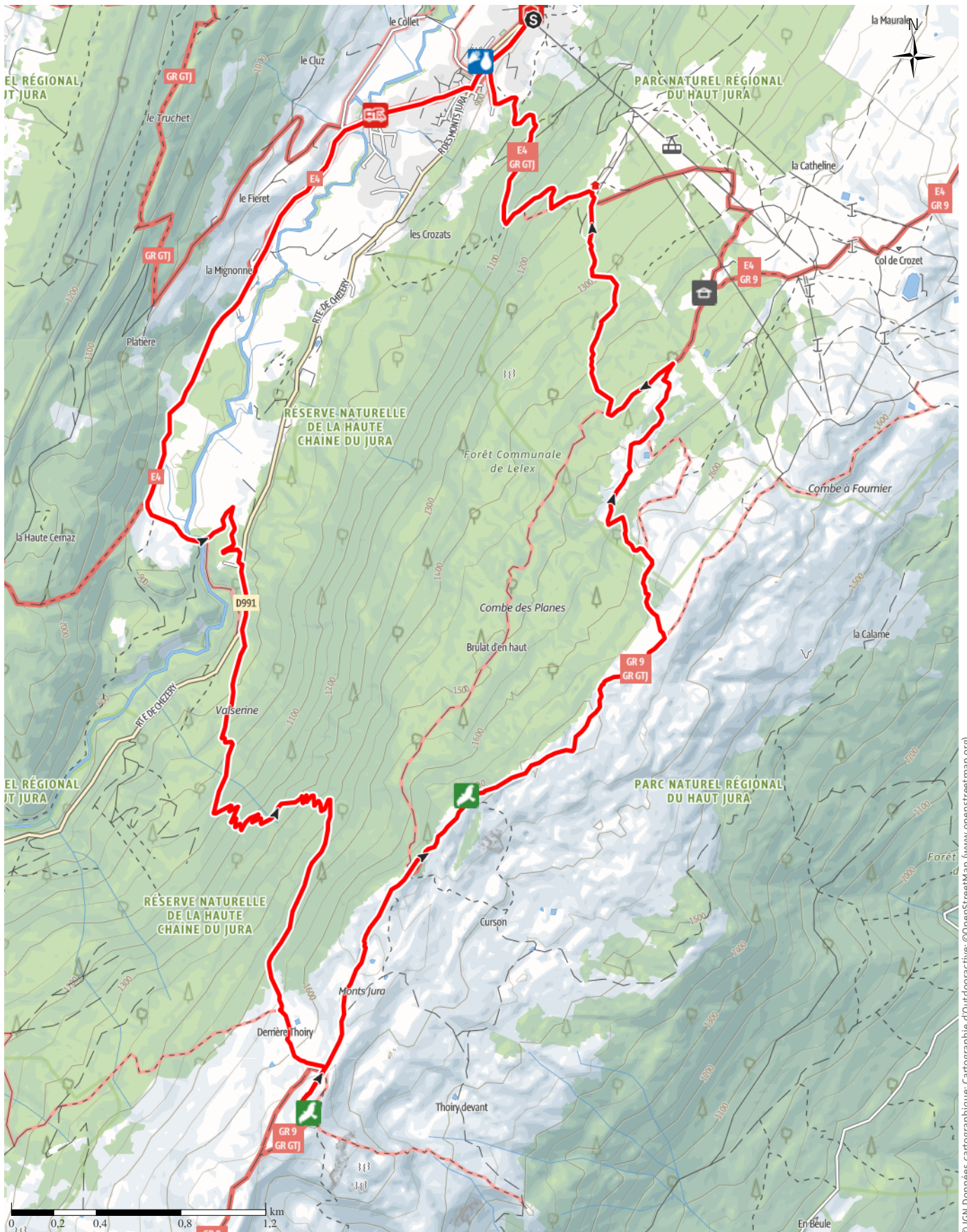
🕒 7:00 h.

▲ 1095 m

▼ 958 m

Difficulté

Très difficile



© IGN Données cartographiques; Cartographie d'Outdooractive; ©OpenStreetMap (www.openstreetmap.org)



TOP Circuit randonnée : Lélex - Les hauts sommets

↔ 17,2 km

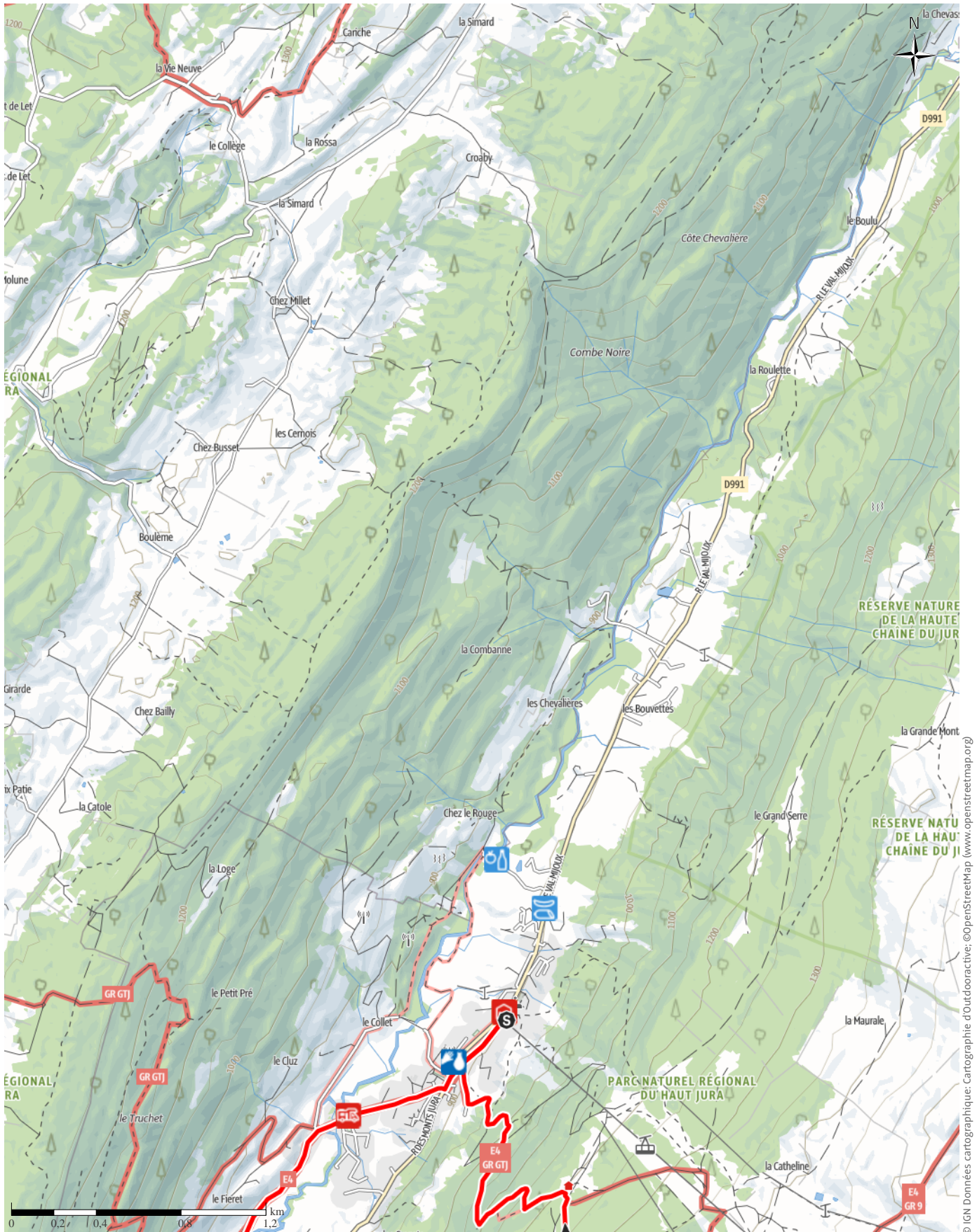
🕒 7:00 h.

▲ 1095 m

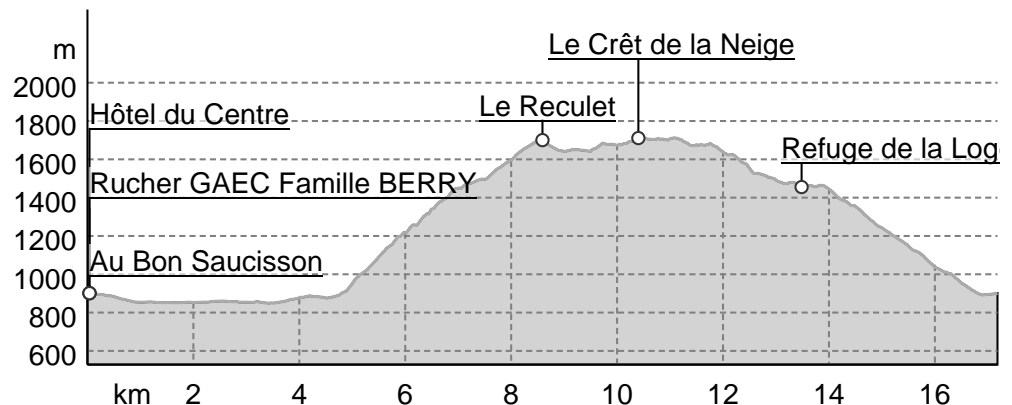
▼ 958 m

Difficulté

Très difficile



### Profil altimétrique



### Activité

#### Randonnée

Distance ↔ 17,2 km

Durée ⌚ 7:00 h.

Dénivelé positif ▲ 1095 m

Dénivelé négatif ▼ 958 m

Difficulté Très difficile

Niveau physique ●●●●●●●●

Technicité ●●●●●●●●

Altitude 1#715 m  
958 m

### Meilleure période pour cette activité

JANV. | FÉVR. | MARS  
AVR. | MAI | JUIN  
JUIL. | AOÛT | SEPT.  
OCT. | NOV. | DÉC.

### Évaluations

#### Auteurs

Expérience ●●●●●

Paysage ●●●●●

### Autres données de l'activité

#### Propriétés

Point(s) de vue Géologie  
Climat sain Itinéraire passant par des sommets

#### Flore

#### Distinctions

🔄 Itinéraire en boucle



Nom affiché

Pays de Gex et sa Station Monts Jura

135 Rue de Genève

01170 Gex

Ain

Tél. (+33) 4 50 28 09 16

Mobile

contact@paysdegex-tourisme.com

<https://www.paysdegex-montsjura.com/>



Anne-Marie Barbe

Mise à jour : 22.03.2023

Entre le Reculet et le Crêt de la Neige, au creux d'une combe, le promeneur peut apercevoir l'emprise au sol d'un ancien village d'altitude.

Les 20 granges ceinturaient un bâtiment central où le fromage était fabriqué. Ce hameau a été concédé à la commune de Thoiry par le comte Amédée de Savoie le 4 Octobre 1394. La combe est appelée « de la maison neuve » ou « du désert ».

Des bords de la rivière "La Valserine" jusqu'aux 2 plus hauts sommets du massif jurassien, ce parcours physique offre un beau dénivelé dans une nature riche,



**TOP** Circuit randonnée : Lélex - Les hauts sommets

sauvage et préservée. Un "must" pour bons marcheurs !

Le parcours se situe en Réserve naturelle nationale de la Haute Chaîne du Jura, merci de respecter la réglementation spécifique à cet espace,

consultable via ce lien <https://www.rnn-hautechainedujura.fr/reglementation/interdits-en-rnn/> parmi les règles : chiens interdits, même tenus en laisse !

**Note de l'auteur**

*Prévoir suffisamment à boire, aucun point d'eau sur le parcours.*

*Cet itinéraire fait partie de la sélection "".*

**Consignes de sécurité**

Avant de partir :

- Se renseigner sur la météo générale et locale en s'assurant de l'absence de précipitations
- S'informer sur la marche d'approche, hauteur de l'itinéraire, temps de parcours, réchappe possible (carte IGN, GPS, topo-guide, etc...)
- Evaluer les risques possibles en se renseignant auprès de professionnels de montagne, refuge, gîtes
- S'informer un proche de votre objectif et le recontacter en cas de changement : horaires départ et retour, nombre de participants avec le numéro de téléphone de chacun, véhicule(s), parking
- Eviter de partir seul, utiliser un matériel conforme à la pratique de l'activité, réglé et en bon état, lampe frontale, trousse de secours complète, couverture de survie, etc.

En cas de problème, appelez le 112 (numéro d'urgence européen)

**S'équiper**

- Vêtements adaptés à la saison et aux conditions (froid, chaud, humide...)
- Chaussures de randonnée adaptées au terrain (même pour les enfants !)
- Bâtons de randonnée (utiles pour la stabilité et

pour soulager les articulations)

- Téléphone mobile et batterie de rechange

**Matériel d'information****Carte**

IGN 3328 OT CRET DE LA NEIGE

**Conseils et recommandations supplémentaires**

Pour aller plus loin sur notre destination, visitez notre site.

Ce parcours traverse en partie la Réserve Naturelle Nationale de la Haute Chaîne du Jura, merci de respecter sa réglementation.

<https://www.rnn-hautechainedujura.fr/>

**Itinéraire****Point de départ de l'activité**

Lélex

**Coordonnées :**

DD: 46.304475, 5.943662

DMS: 46°18'16.1"N 5°56'37.2"E

UTM: 31T 726676 5132089

w3w: ///largeur.revivre.matriculer

**Point d'arrivée de l'activité**

Lélex

**Itinéraire**

Depuis le village de Lélex (A), suivre la direction de la Vieille Chapelle (B), puis emprunter le sentier de grande randonnée GR vers le Pont de la Fruitière (C) puis le Niaizet (D).

En passant le long d'une tourbière, continuer par le chemin large vers le Pont du Niaizet (E) puis monter vers le Plat des Menues (F) en passant par la droite près d'un ancien bureau de douanes.

Ici commence le sentier des « 32 Contours » (32 virages) conduisant à Thoiry-Derrière (G) puis à la croix du Reculet (érigée en 1892) (H). Redescendre au carrefour précédent puis utiliser le GR en direction du Crêt de la Neige (I), considéré comme le point culminant du massif Jurassien à 1720m. Continuer en direction du Grand Crêt ; au lieu-dit « Sous le Crêt » (J), franchir le tourniquet et descendre par le GR en direction des Brillones d'en Haut (K). De là tourner à gauche en direction des Brulats-Frésy (L) puis à droite pour descendre vers le Chalet du Ratou (M) puis Lélex.

**TOP** Circuit randonnée : Lélex - Les hauts sommets

**S'y rendre**

**En transports en commun**

par train : Gare de Bellegarde/Valserine (TGV Paris / Bellegarde sur Valserine/Valserhône.

par bus : Ligne 153 : Bellegarde sur Valserine / Mijoux ; arrêt le plus proche : Lélex (la chapelle)

<https://www.paysdegex-montsjura.com/wp-content/uploads/2020/08/Horaires-lignes-153.pdf>

**S'y rendre**

en voiture :

par D991 à 30 km de Bellegarde/valserine et 13 km par D936 du Col de la Faucille.

Depuis Genève : Sortie Aéroport et Route départementale 1005 jusqu'à Col de la Faucille, puis Route départementale D936 et D991.

Depuis le Jura : Saint Claude, par Lajoux : RD436 puis D991. Depuis Les Rousses : suivre Mijoux puis Lélex.

**Se garer**

Parkings au centre du village.

**Point(s) d'intérêt**




"Conseil d'auteur"

 Boucherie

**1 Au Bon Saucisson**

Les Mars

01410 Lélex

 04 50 20 90 79

<https://www.facebook.com/Boucherie-Grosgurin-Au-Bon-Saucisson-100531631625503/>

Nom affiché: Pays de Gex et sa Station Monts Jura




"Conseil d'auteur"

 Alimentation

**2 Rucher GAEC Famille BERRY**

Moulin Pierre Louis

01410 Lélex

 06 73 93 50 07

[familleberry.api@gmail.com](mailto:familleberry.api@gmail.com)

Nom affiché: Pays de Gex et sa Station Monts Jura



"Conseil d'auteur"

 Hôtel

**3 Hôtel du Centre**

403 rue des Lapidaires

01410 Lélex

 04 50 20 90 81

[lecentrelelex@orange.fr](mailto:lecentrelelex@orange.fr)

<http://www.hotelducentre-montsjura.fr>

Nom affiché: Pays de Gex et sa Station Monts Jura



"Conseil d'auteur"

 Restaurants

**4 Restaurant - bar le Centre**

403 rue des Lapidaires

01410 Lélex

 04 50 20 90 81

[lecentrelelex@orange.fr](mailto:lecentrelelex@orange.fr)

<http://www.hotelducentre-montsjura.fr>


Nom affiché: Pays de Gex et sa Station Monts Jura



 Artisan

**5 L'Art-Tisanerie**

01410 Lélex

 06 11 05 03 35

Nom affiché: Pays de Gex et sa Station Monts Jura



"Conseil d'auteur"

 Aire de service pour camping-car

**6 Aire de services pour camping-cars**

Route du Frênet

01410 Lélex


 04 50 20 91 15

[mairie@lelex.fr](mailto:mairie@lelex.fr)

Nom affiché: Pays de Gex et sa Station Monts Jura



"Conseil d'auteur"

 Sites naturels

**7 Le Reculet**

01710 Thoiry

 04 50 28 09 16

[contact@paysdegex-tourisme.com](mailto:contact@paysdegex-tourisme.com)

Nom affiché: Pays de Gex et sa Station Monts Jura

"Conseil d'auteur"

 Sites naturels




**TOP** Circuit randonnée : Lélex - Les hauts sommets



 **Le Crêt de la Neige**

01710 Thoiry

 04 50 28 09 16

[contact@paysdegex-tourisme.com](mailto:contact@paysdegex-tourisme.com)


Nom affiché: Pays de Gex et sa Station Monts Jura

---




"Conseil d'auteur"

 Refuge d'alpage

 **Refuge de la Loge**

01410 Lélex

 06 16 83 57 60

[franckdamois@orange.fr](mailto:franckdamois@orange.fr)

Nom affiché: Pays de Gex et sa Station Monts Jura

---