

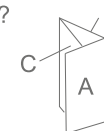
Parcours Fontainebleau - Barbizon, promenade à pied

Proposé par :
Fontainebleau Tourisme
"Ce PDF a été généré à partir de Cirkwi, la
plateforme de partage d'activités touristiques
qui vous fait voyager"

www.cirkwi.com/circuit/259198



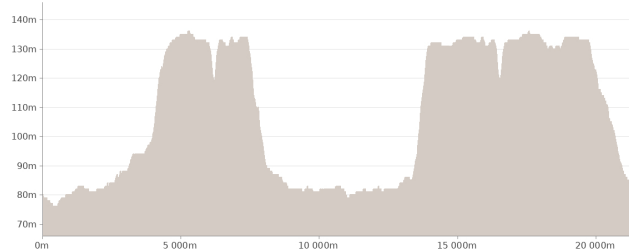
Comment plier ?



Ce circuit est composé de
3 points d'intérêt et de 36 infos parcours



Zénon Moreau - Fontainebleau Tourisme



20.70 km



3h



maxi 136 m

mini 76 m

Fontainebleau Tourisme publie le circuit « FB », une promenade balisée et aménagée qui relie Barbizon à Fontainebleau en vélo ou à pieds. Balade idéale pour les amoureux de la nature et de la peinture...

Le point de départ se situe à la Faisanderie (au bout de la route de l'Ermitage). Au carrefour du coq, tournez à droite en longeant le mur d'enceinte de l'ONF, et suivez les lettres "FB" en blanc.

C'est un parcours idéal pour toute la famille, car facile d'accès, vous ne croirez pas de voitures excepté pour traverser la D301. Il est entièrement en forêt.

Vous traverserez les Gorges d'Apremont connus pour ses rochers avec un beau point de vue sur la forêt. A l'arrivée au village de Barbizon, vous pourrez apprécier son circuit des peintres avec quelques curiosités comme un rocher en forme d'éléphant... Mais aussi ses galeries d'art et son musée des peintres de l'Ecole de Barbizon. Vous pourrez également vous restaurer avec ses commerces et restaurants.

Durée : 3 à 4h à pied

Cet itinéraire a été élaboré par l'ONF.

Cet été, il est bon de se rappeler des gestes simples et importants pour protéger la forêt.

Le feu :

- Rester très vigilant sur les départs de feu : en aucune occasion allumer un feu, ni utiliser de barbecue.
- Veiller à bien éteindre sa cigarette (le mieux est de ne pas la laisser en forêt).

D'apparence éteint, la majorité des incendies en forêt se déclare pour ces raisons et parfois postérieurement à la présence de visiteurs.

La sécurité :

- Les routes forestières doivent rester accessibles pour les secours et pompiers, ne pas se garer devant les barrières qui sont destinés à signifier ce point.
- Camper uniquement dans les lieux autorisés et aménagés (aire de bivouacs). Le camping en pleine forêt comporte des risques la nuit en lien avec l'environnement.

La propreté en forêt :

- Prévoir de prendre un sac pour ses déchets avant les randos et balades.
- Il n'y a pas de poubelles en forêt et c'est donc important que chacun puisse faire l'effort de la préserver.

Contact : Téléphone : 01 60 74 99 99 Site web : <http://www.fontainebleau-tourisme.com/>

Période d'ouverture : Toute l'année.

Cet itinéraire vous est fourni à titre indicatif. Cirkwi ne certifie pas la fiabilité des informations contenues dans les textes, cartes ou photos de cet itinéraire. Retrouvez plus d'infos sur www.cirkwi.com



Mise à jour le 31/05/21 par Fontainebleau Tourisme et généré par www.cirkwi.com

1

Place du Général de Gaulle 77300 FONTAINEBLEAU

Parcs & Jardins

Le parc et les jardins du château de Fontainebleau

Découvrez le Parc et les jardins du château. Promenez-vous le long du Grand canal et flânez dans les jardins.

Conformément aux directives gouvernementales de lutte contre la propagation du virus, le château de Fontainebleau est fermé jusqu'à nouvel ordre. Le parc et les jardins restent ouverts gratuitement aux promenades, aux horaires habituels.


En raison de travaux, la grille de Maintenon sera fermée jusqu'à nouvel ordre et le Grand Parterre sera inaccessible depuis la cour de la Fontaine pendant 2 mois. Le parc est ouvert toute l'année, 24h/24h et permet de relier Fontainebleau à Avon.

Les extérieurs du château comprennent 3 jardins : le jardin de Diane, le jardin Anglais et le Grand Parterre.

Sur 130 hectares, on peut observer l'évolution de l'art des jardins, illustrée par le Grand Parterre, le jardin à la française dessiné par Le Nôtre, l'étang aux Carpes, le jardin anglais, créé sous le premier Empire, le jardin de Diane et le parc d'une superficie de 84 ha avec des allées rectilignes, le canal de 1200 m de long construit sous Henri IV et des essences exotiques.

Déployant ses divers corps de bâtiments entre quatre cours principales et trois jardins, le château de Fontainebleau aligne ses longues façades d'architectures et d'époques variées contre des jardins dont la conception générale a été revue au cours du XIXe siècle.

Le jardin de Diane et le jardin Anglais ferment respectivement 1/2h et 1 h avant les horaires indiqués. En cas d'intempéries, les jardins peuvent être fermés.



Etang aux carpes



SMA

Contact : Téléphone : 01 60 71 50 70 Site web : <http://www.chateaudefontainebleau.fr> Facebook : <https://www.facebook.com/chateaufontainebleau/>
Période d'ouverture : Du 01/03 au 30/04, tous les jours de 9h à 18h. Du 01/05 au 30/09, tous les jours de 9h à 19h. Du 01/10 au 31/10, tous les jours de 9h à 18h. Du 01/11 au 28/02, tous les jours de 9h à 17h.

2

Grande Rue 77630 BARBIZON

Monuments et Architecture, Lieux de mémoire

La place du monument aux morts

La place du monument aux morts avec son « Gaulois » d'Ernest Révillon (1854-1937) offert par une souscription franco-américaine en 1920.



Fontainebleau Tourisme

3

27 Grande rue 77630 BARBIZON

Art & Musées

Musée Jean-François Millet

Découvrez la maison-atelier de l'un des plus grands peintres paysagistes du XIXe siècle. Maison du peintre, chef de file de l'école de Barbizon, l'Atelier Jean-François Millet n'a d'autre ambition que celle qui fait son charme : ouvrir au public l'endroit où a vécu et travaillé l'un des peintres français les plus illustres.

Dans son atelier, Millet élabora ses principaux chefs-d'oeuvre, comme L'Angélus ou Les Glaneuses. Cet endroit, qui a pratiquement conservé son apparence extérieure du XIXe siècle, conserve de nombreux objets du maître et des peintures originales de contemporains.



Musée Millet



Musée Millet

Contact : Téléphone : 01 60 66 21 55 Email : ateliermilletbarbizon@orange.fr Site web : <http://www.musee-millet.com>

Période d'ouverture : Toute l'année, tous les jours de 10h à 18h. Fermetures exceptionnelles les 1er janvier et 25 décembre. Fermeture entre 12h30 et 14h. Fermé le mardi d'avril à octobre. Fermé les mardi et mercredi de novembre à mars.

Dispositions spéciales COVID 19 : Port de masque obligatoire, gel hydroalcoolique mis à disposition. Entrée au Musée limitée à 10 personnes, accompagnateurs inclus. Quand ce nombre est atteint, la porte extérieure est fermée et un disque rouge affiché. La porte sera ouverte quand des places sont disponibles.

1

Place de la République 77300 FONTAINEBLEAU

Information 1 : départ Office de Tourisme de Fontainebleau, place de la République

En partant de l'office de tourisme de Fontainebleau (place de la République), empruntez la rue de la paroisse puis tournez à droite au feu sur rue Grande.



Fontainebleau Tourisme

2

Rue Grande 77300 FONTAINEBLEAU

Information 2

Continuez tout droit rue Denecourt



3

Rue Dénecourt77300 FONTAINEBLEAU

Information 3

Au rond-point, prenez la dernière sortie à droite rue Royale vers le nord

4

Rue Royale77300 FONTAINEBLEAU

Information 4

Dirigez vous sur le boulevard Maginot

5

Boulevard André Maginot77300 FONTAINEBLEAU

Information 5

Tournez à gauche rue Paul tavernier puis au bout de la rue à l'intersection tournez de nouveau à gauche rue Royal vers l'Insead

6

Rue Paul Tavernier77300 FONTAINEBLEAU

Information 6 : passage souterrain

Avant le 2eme passage piétons dirigez vous sur la droite vers le Boulevard Constance.
Longez le boulevard et Insead en empruntant le trottoir et prenez le passage souterrain

Cet itinéraire vous est fourni à titre indicatif. Cirkwi ne certifie pas la fiabilité des informations contenues dans les textes, cartes ou photos de cet itinéraire. Retrouvez plus d'infos sur www.cirkwi.com

7

Route de l'Ermitage77300 FONTAINEBLEAU

Information 7 : barrière ONF début du marquage

Franchissez la première barrière ONF. Le marquage « FB » apparaît au sol ainsi que des balises vertes sur les arbres et les barrières. Vous longez le mur de la Faisanderie jusqu'au carrefour du coq



Fontainebleau Tourisme

8

Route de la Faisanderie77300 FONTAINEBLEAU

Information 8 : départ Faisanderie

Vous pouvez aussi venir en voiture jusqu'à la Faisanderie afin de bénéficier du parking gratuit et partir de là, à pied ou en voiture. Vous êtes alors devant le centre d'Initiation à la forêt de l'ONF qui

réalise des animations pour les groupes et distribue de la documentation sur la forêt.

9

Route Poinset77300 FONTAINEBLEAU

Information 9

Puis vous tournez à droite par la route forestière Poinset.

10

Route Poinset77300 FONTAINEBLEAU

Information 10

Après avoir remonté la route Poinset, vous arrivez à un carrefour de 8 routes et vous obliquez à gauche après avoir laissé deux routes pour prendre la 3ème avec une barrière à passage central. C'est la route Duplessis Mornay qui est empierrée.

11

Route du Plessis Mornay77300 FONTAINEBLEAU

Information 11

Au bout vous traversez avec prudence la route D409 et en face, avec une barrière semblable, commence la route du château qui est goudronnée et interdite aux voitures.



12

Route du Château 77300 FONTAINEBLEAU

Information 12

Vous pénétrez dans une futaie plantée sous Napoléon 1er. Après une montée vous êtes sur un plateau calcaire où la route serpente au milieu d'arbres plus jeunes, issus de semis ou de plantations de 20 ou 30 ans. Passez plusieurs intersections pour arriver au carrefour des Cépées.

13

Route du Château 77300 FONTAINEBLEAU

Information 13 : attention D301

Traversez avec prudence la Route Ronde ou D 301, en direction des Gorges d'Apremont.

14

Route du Château 77300 FONTAINEBLEAU

Information 14 Gorge aux Néfliers.

Vous empruntez alors la route de la Gorge aux Néfliers. Attention, les voitures sont autorisées dans les deux sens sur cette route. Gardez bien votre droite.

15

Route du Château 77300 FONTAINEBLEAU

Information 15

La route descend vers le carrefour de la gorge aux Néfliers puis remonte entre deux talus. Vous roulez sous une chênaie de 200 ans environ puis le paysage s'éclaire subitement sur une lande rocheuse, à droite : c'est le début des gorges d'Apremont où les rochers dominent sur plus de 500ha.

16

Route de Sully aux Néfliers 77300 FONTAINEBLEAU

Information 16 : panorama d'Apremont

A pied, vous pouvez avancer jusqu'à un vaste point de vue. En continuant le circuit, la route descend en virage, encaissée entre de grands talus et des rochers. Méfiez-vous des voitures qui montent et que l'on voit au dernier moment.



Fontainebleau Tourisme

17

Route de Sully aux Néfliers 77300 FONTAINEBLEAU

Information 17 : paysages qui ont inspiré les peintres de Barbizon

Lorsque la pente s'adoucit, de très vieux chênes sont visibles çà et là. Ce sont les vestiges des arbres qui servirent maintes fois de modèles aux peintres de Barbizon. Vous êtes sur la route Sully.

18

Route Marie-Thérèse 77300 FONTAINEBLEAU

Information 18 carrefour du Bas Bréau

Puis la route tourne assez brutalement à droite pour atteindre un vaste carrefour avec une buvette : c'est le carrefour du Bas Bréau. Là un panneau vous indique « Barbizon 1km »



Fontainebleau Tourisme

19

Allée des Vaches 77300 FONTAINEBLEAU

Information 19 : Allée des vaches

Allez tout droit sur l'allée aux vaches. La route goudronnée est nommée « Allée des vaches » car autrefois le bétail était autorisé à paître en forêt à condition d'avoir un seul pâtre communal et de suivre un chemin d'accès unique.

Plus de 10000 bovins et 6000 porcs étaient autorisés en forêt sous Louis XIV. Ils n'étaient plus que 1000 au moment où les peintres sont arrivés.



Fontainebleau Tourisme

20

Grande Rue 77630 BARBIZON

Information 20 : entrée dans le village de Barbizon

Vous entrez à Barbizon par la rue Grande. Elle est à sens unique après la mairie



Fontainebleau Tourisme

22

Place Marc Jacquet 77630 BARBIZON

Information 22 : Office de Tourisme de Barbizon, Place Marc Jacquet

Tournez à droite rue Jean François Millet puis rue Théodore Rousseau pour rejoindre l'office de tourisme de Barbizon (Place Marc Jacquet) au bout de la rue et le musée des peintres de Barbizon.



Fontainebleau Tourisme

21

Grande Rue 77630 BARBIZON

Information 21

Vous tournerez à gauche rue de la Belle Marie



Fontainebleau Tourisme

23

Rue Théodore Rousseau 77630 BARBIZON

Information 23 : Retour

Pour le retour, empruntez la rue Théodore Rousseau en direction de la grande rue

24

Grande Rue 77630 BARBIZON

Information 24 : Grande rue

Tournez à droite dans la grande rue. Allez au bout pour reprendre l'allée des vaches. Vous pouvez monter voir le médaillon de bronze en l'honneur de Millet et Rousseau, à mi pente, dans le massif rocheux à droite. Plus haut, une plaque rappelle que grâce aux peintres, la première mesure mondiale de protection de la nature a été prise à Fontainebleau en 1861 par la création de réserves artistiques, devenues par la suite réserves biologiques.



Fontainebleau Tourisme

25

Chemin du Bornage 77630 BARBIZON

Information 25 : Allée des vaches

Au bout de l'allée des vaches, tournez à droite sur la route Marie-Thérèse.



Fontainebleau Tourisme

26

Route Marie-Thérèse 77300 FONTAINEBLEAU

Information 26 : route Marie-Thérèse

Dans le virage, quittez le goudron pour aller tout droit. Vous passez entre deux rochers dont le plus gros s'appelle : « la tête de chien ». Se retourner un moment pour bien voir le musée de pierre... Vous trouvez toujours la route Marie-Thérèse qui monte doucement après la barrière et qui vous évitera la pente dangereuse que vous avez descendue en venant. Les signes « FB » sont peints sur les arbres ainsi que des balises vertes



Fontainebleau Tourisme

27

Route des Monts Girard 77300 FONTAINEBLEAU

Information 27

Après bien des détours, la route empierrée arrive sur le plateau et devient rectiligne en longeant une clôture, à droite. Arrivés au



carrefour du Chêne des Marais, tournez à gauche rue des Monts Girard. D'autres clôtures, protégeant des jeunes arbres, s'étendent à droite.

28

Route du Cul de Chaudron77300 FONTAINEBLEAU

Information 28

Au carrefour des Monts Girard, obliquez à gauche sur la route du Cul de Chaudron où vous circulez sous une belle futaie.

29

Route de la Gorge aux Néliers77300 FONTAINEBLEAU

Information 29 : plateau d'Apremont

Au bout, vous retrouvez, à droite, le circuit d'arrivée sur le plateau d'Apremont.

30

Route du Bouquet du Roi77300 FONTAINEBLEAU

Information 30

Continuez tout droit route du Bousquet du roi jusqu'au carrefour de Paris

31

Route de la Fossé à Râteau77300 FONTAINEBLEAU

Information 31 : passage souterrain 2

Vous vous trouvez au carrefour de Paris. Franchissez la D 607 par le souterrain, prenez à droite la route Paul jusqu'au carrefour Louis Philippe

32

Route Paul77300 FONTAINEBLEAU

Information 32 : Route Louis Philippe

Passez le carrefour, et continuez sur la route Louis Philippe qui tourne à peu sur la droite.

Vous traversez 2 routes (Route de la butte aux Aires et Adelaïde) puis vous arrivez au carrefour du Mont Pierreux

33

Route Louis-Philippe77300 FONTAINEBLEAU

Information 33 : place des combattants morts

Après le carrefour, continuez la route Louis Philippe, passez sur votre gauche la place des combattants mort pour la France pour arriver au feu tricolore.

34

Boulevard du Maréchal Joffre77300 FONTAINEBLEAU

Information 34 : Centre ville

A partir d'ici vous arrivez en centre ville. Attention à la circulation. Au feu, traversez le boulevard Maréchal Joffre. Vous arrivez avenue de Verdun.

35

Avenue de Verdun77300 FONTAINEBLEAU

Information 35

Tout droit sur l'avenue de Verdun qui devient rue de la paroisse. Continuez toujours tout droit

36

Place de la République77300 FONTAINEBLEAU

Information 36 : Arrivée Office de Tourisme de Fontainebleau (Place de la République)

Continuez toujours tout droit jusqu'à la place de la république pour arriver à l'office de tourisme de Fontainebleau. N'hésitez pas à entrer, vous y trouverez de nombreux souvenirs à ramener !



Fontainebleau Tourisme