

6

CIRCUIT DE L'OIGNON DOUX
DES CÉVENNES

LE VIGAN - LE REY - COSTUBAGUES - MANDAGOUT - ST ANDRÉ DE MAJENCOULES - PONT
D'HÉRAULT - CAP DE COSTE - SUMÈNE - ST MARTIAL - COL DE LA TRIBALE - ND DE LA ROUVIÈRE
ARDAILLÈS - TALEYRAC - COL DES VIEILLES - MANDAGOUT - LE VIGAN



Sumène@A. Allès

Un circuit magnifique et exigeant pour découvrir les vallées cévenoles et les fameuses terrasses de culture de l'oignon doux des Cévennes.


Prendre la D999 direction Ganges, sur 6 km environ, jusqu'au Rey où vous tournerez sur la D329 vers l'Arboux puis Costubague, Mandagout, St André de Majencoules, avant de rejoindre la D986 puis de retrouver la D999 au niveau de Pont d'Hérault où vous reprendrez la direction de Ganges.

A l'embranchement de la route de Sumène (D20), ne vous laissez pas surprendre et changez de braquet avant de tourner car ça va grimper jusqu'à Cap de Coste avant de descendre sur Sumène que vous traverserez pour poursuivre la route au gré des méandres de la rivière et remonter jusqu'à St Martial, puis le col de la Tribale. De là cela descend jusqu'à Notre-Dame-de-la Rouvière et il vous faudra remonter jusqu'à Ardaillès et après le Gasquet traverser la D986 vers la vallée de Taleyrac.

Au printemps le spectacle des terrasses de culture de l'oignon doux des Cévennes s'offre à vous des 2 côtés de la route jusqu'à Taleyrac (D323). La route en lacet monte bien (jusqu'à 11%) jusqu'au col des vieilles (782m), point le plus haut de cette sortie, avant de redescendre vers Le Vigan via Mandagout et le col des Mourèzes.



 92 km

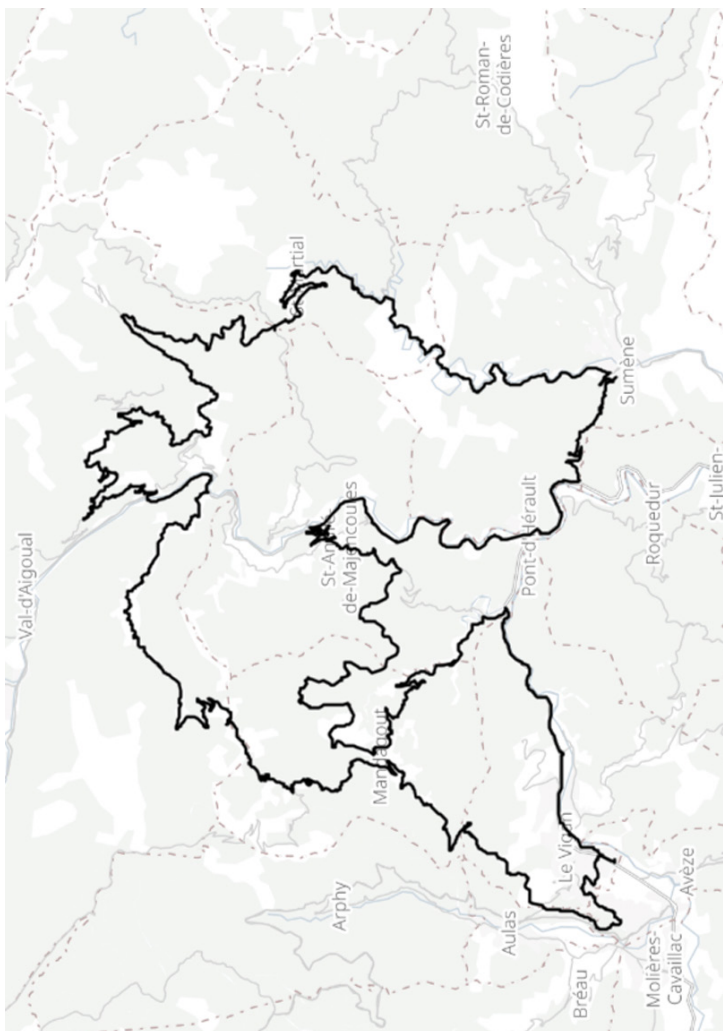
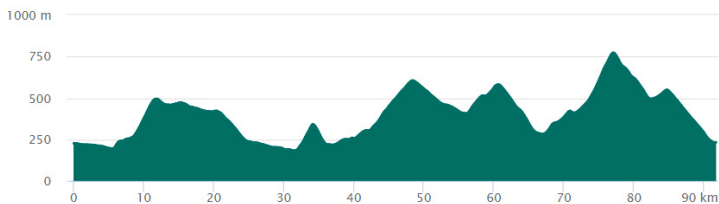
 4H

 1778 m +

TRACE GPX



Sud
Cévennes



Office de Tourisme Sud Cévennes
 Bureau du Vigan
 Place du marché - 30120 LE VIGAN
 +33 (0)4 67 81 01 72

contact@sudcevennes.com
 www.sudcevennes.com