3 Illustrations

= point de départ et d'arrivée

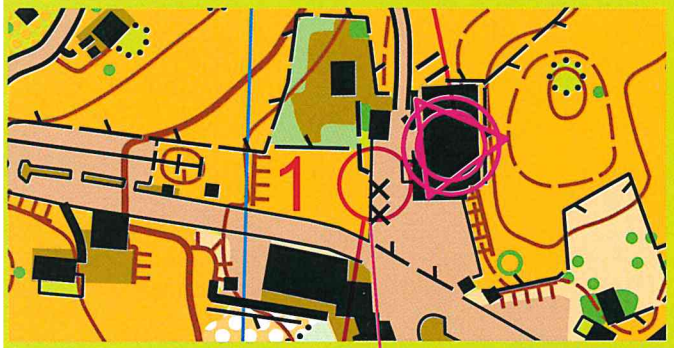

Borne n°1

1 = 1ère borne de poinçonnage à trouver

--- = itinéraire pour aller du départ à la 1ère borne



1 2 3 *A vous de jouer !!!*

Vous avez aimé ?

Alors venez découvrir les autres parcours réalisés par CAP Orientation sur le plateau de Savoie-Grand-Revard et à travers toute la France sur :

www.cap-orientation.com

PRÉSENTATION

Des parcours de tous niveaux aménagés à La Féclaz et au Revard vous permettent de découvrir l'activité d'Orientation.
Grâce à des jeux et activités accessibles à tous, explorez les richesses du patrimoine naturel et humain du plateau de Savoie-Grand-Revard.

Quelques règles à respecter :

- Pas de déchets après votre passage
- Respecter la forêt, la faune et la flore
- Ne pas déranger les troupeaux de vaches et de chèvres
- Ne pas parcourir les propriétés privées, ni les zones protégées

Informations et documents disponibles :

Office de tourisme Savoie Grand Revard
73230 La Féclaz
Tél. : 04 79 25 80 49
www.savoiegrandrevard.com

Avec le soutien de :

Union Européenne – l'Europe s'engage le Massif Alpin avec le FEDER – Liberté • Égalité • Fraternité République Française – Savoie Conseil Général – Région Rhône-Alpes – FFCO Course d'Orientation – Office National des Forêts

Geopark des Bauges

LA FÉCLAZ

Débutant

SAVOIE GRAND REVARD
La Féclaz, Le Revard, St François de Sales, Arith



Départ depuis l'Office de tourisme

Parcours d'orientation

Parc naturel régional du Massif des Bauges – Global Geoparks Network – Geoparks – CAP Orientation www.cap-orientation.com – Savoie Mont-Blanc