

# Chapelle Sainte Appolonie (n°22)

PAYS DES VANS EN CEVENNES - PAYZAC



Chapelle Sainte Appolonie (M.Dupont)

L'ascension jusqu'à la chapelle Sainte-Appolonie offre un panorama à 360° avec, au sud, le Pays des Vans et le Serre de Barre, au nord le Tanargue et plus à droite le Coiron. Elle fut construite à l'époque du premier Empire par des soldats revenus sains et saufs des guerres napoléoniennes.

Joli circuit pour découvrir la richesse architecturale de la commune des Assions: maisons de grès, murettes, fontaines, escaliers...

## Infos pratiques

Pratique : à pied

Durée : 3 h 30

Longueur : 9.2 km

Dénivelé positif : 382 m

Difficulté : Moyen

Type : Boucle

Thèmes : Patrimoine historique et religieux, Sommet et points de vue







# Itinéraire

Départ : Parking de la mairie, Les Assions

Arrivée : Parking de la mairie, Les Assions

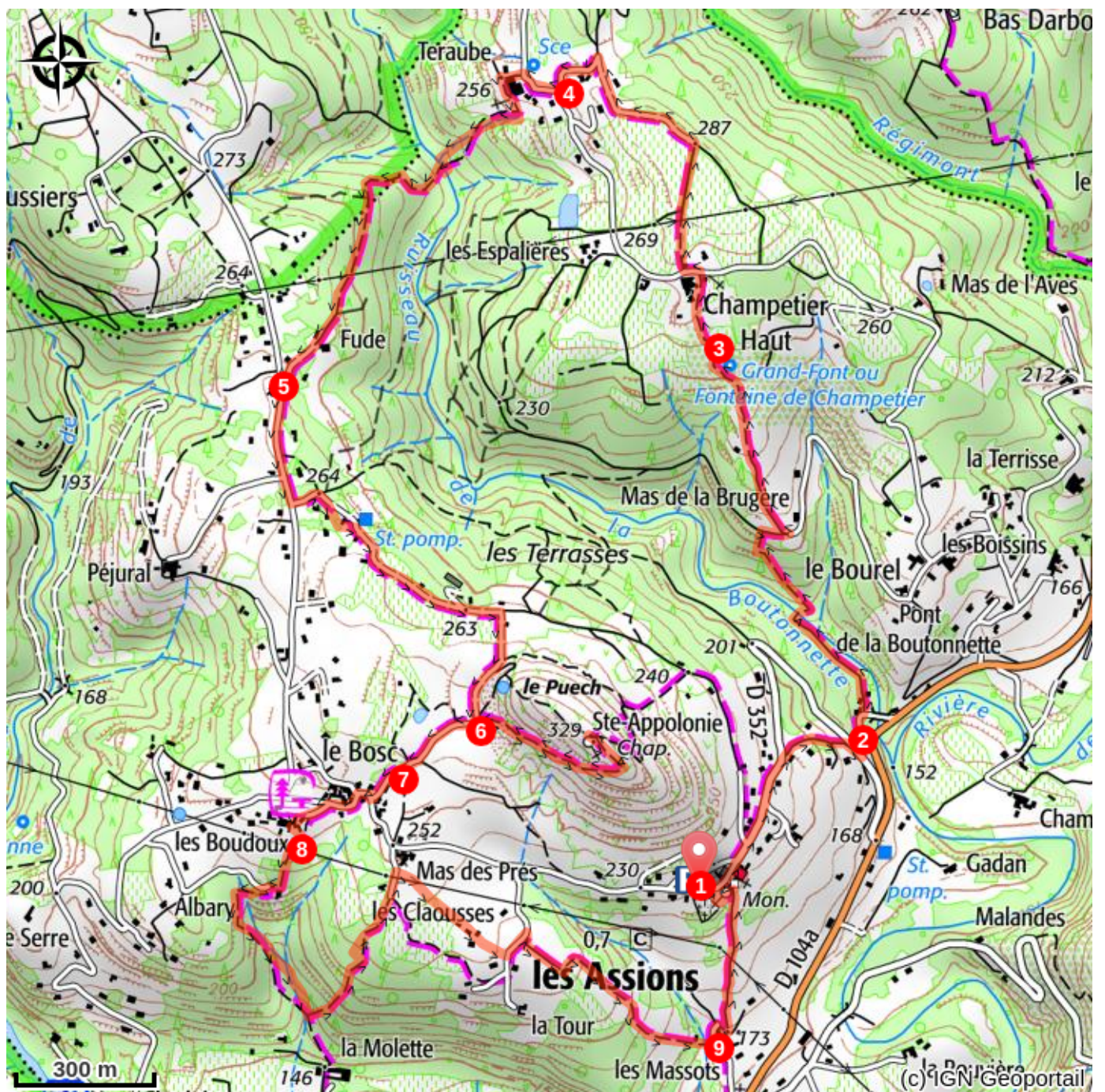
Balisage :  PR

P - Du parking de la mairie, suivre le balisage () pour rejoindre le Pont de la Boutonette.

1.  **Pont de La Boutonette** - Suivre La Boutonette 1,1 km.
2.  **La Boutonette** - Suivre Champetier Haut 1,1 km.
3.  **Champetier Haut** - Suivre Téraube 1 km.
4.  **Téraube** - Suivre Fude 1,1 km.
5.  **Fude** - Suivre Puech 1,2 km.
6.  **Puech** - Au croisement, partir à droite et trouver, 300 m plus loin, le sentier qui monte jusqu'au sommet, à la chapelle Sainte Appolonie. Revenir sur ses pas et suivre Le Bosc 0,3 km.
7.  **Le Bosc** - Suivre Boudoux 0,3 km.
8.  **Boudoux** - Suivre Les Massots 2,1 km.
9.  **Les Massots** - Suivre Chef lieu 0,5 km pour retrouver le parking de la mairie.

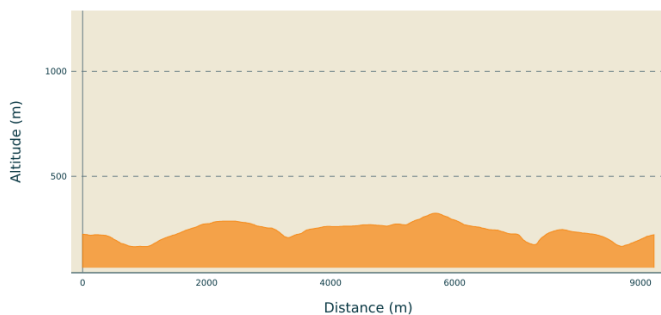
## Sur votre chemin...





## Toutes les infos pratiques

### Profil altimétrique



Altitude min 165 m  
Altitude max 325 m

## Transports

Limitons les déplacements en voiture, pensons aux transports en commun et au covoiturage. Tous les transports en commun sur [transports-region-auvergne-rhone-alpes](https://www.transports-region-auvergne-rhone-alpes.fr)

## Accès routier

Depuis Les Vans (6 km), suivre la D901 et la D104a. Prendre la D352 pour rejoindre Les Assions.

Depuis Joyeuse (10 km), suivre le D104 et rejoindre la D352 pour atteindre les Assions.

## Parking conseillé

Parking de la mairie, Les Assions

## Lieux de renseignement

Office de tourisme des Cévennes d'Ardèche

[contact@cevennes-ardeche.com](mailto:contact@cevennes-ardeche.com)

Tel : +33 (0)4 75 37 24 48

<https://www.cevennes-ardeche.com/>

