

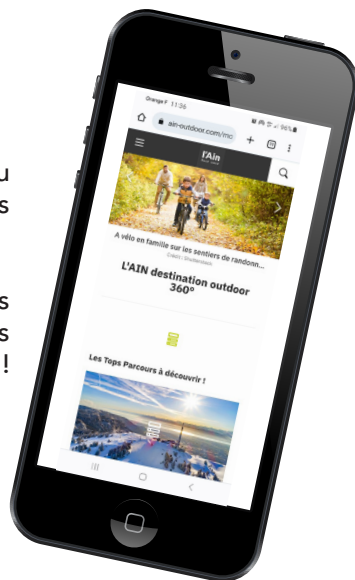
AVANT DE PARTIR

Téléchargez l'application mobile, elle est **gratuite** !

Choisissez votre parcours, randonnez en mode visuel ou vocal, enregistrez votre tracé GPx et partagez vos itinéraires préférés sur vos réseaux sociaux !

L'application Ain Outdoor vous permet de télécharger vos fonds de cartes préférés et de vous laisser guider même hors réseau téléphonique via le signal GPS de votre smartphone !

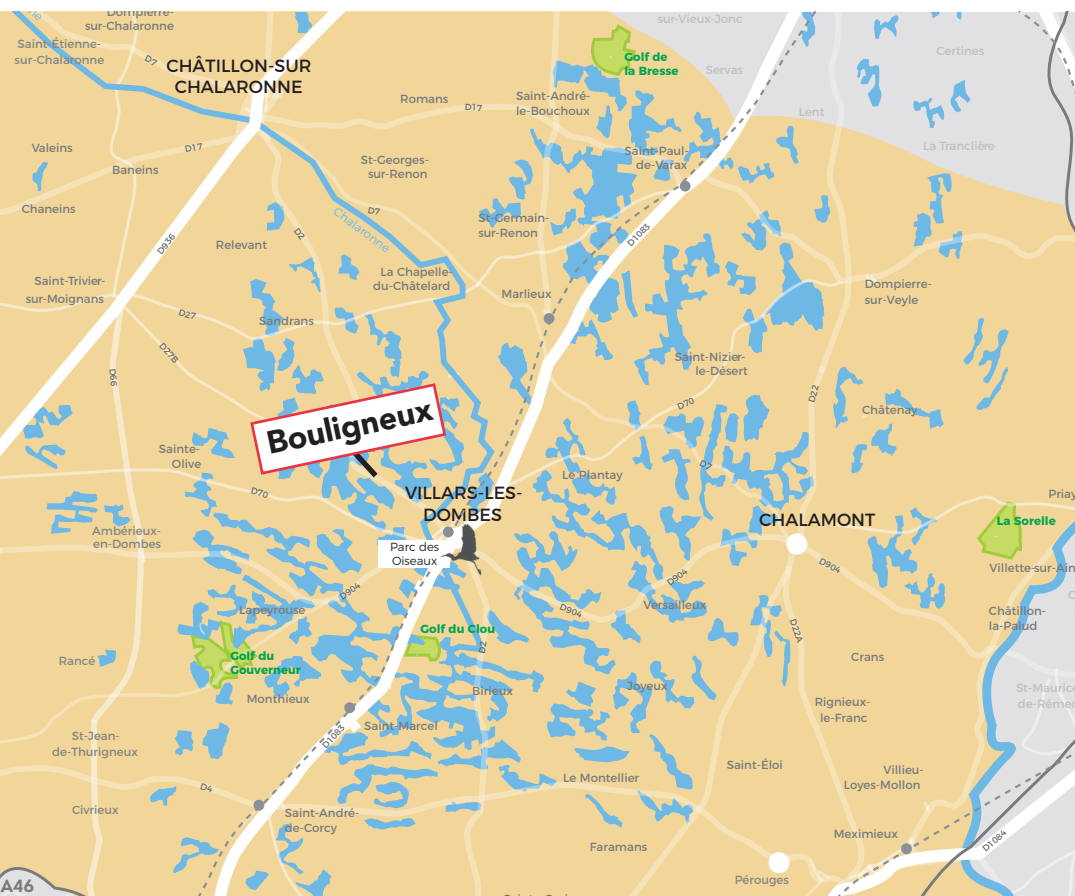
Ain Outdoor



CIRCUIT DES ÉTANGS BOZONNIÈRES

 *Bouligneux*

3



Édition 2023 - Crédit photo : M. ZEILFELDER - Imprimerie Moderne - Ne pas jeter sur la voie publique.



7km - 1h45

Balade courte, idéale pour les familles, exclusivement sur du goudron. Le long de la balade, découvrez des paysages représentatifs de la Dombes avec de nombreux étangs (pisciculture et chasse), champs, bois et prairies. Pour les plus patients équipés de jumelles, découvrez des oiseaux emblématiques de la Dombes.



CIRCUIT DES ÉTANGS BOZONNIÈRES BOULIGNEUX

“Balade facile et agréable
à la découverte des étangs”

-  Eglise
-  7 km
-  1h45
-  Facile
100 % goudron
-  Accessible aux poussettes

Balissage (peinture)

Continuité Mauvaise direction Changement de direction



1 Prendre la **direction de Villars-les-Dombes** et arriver très rapidement à un carrefour avec une croix.

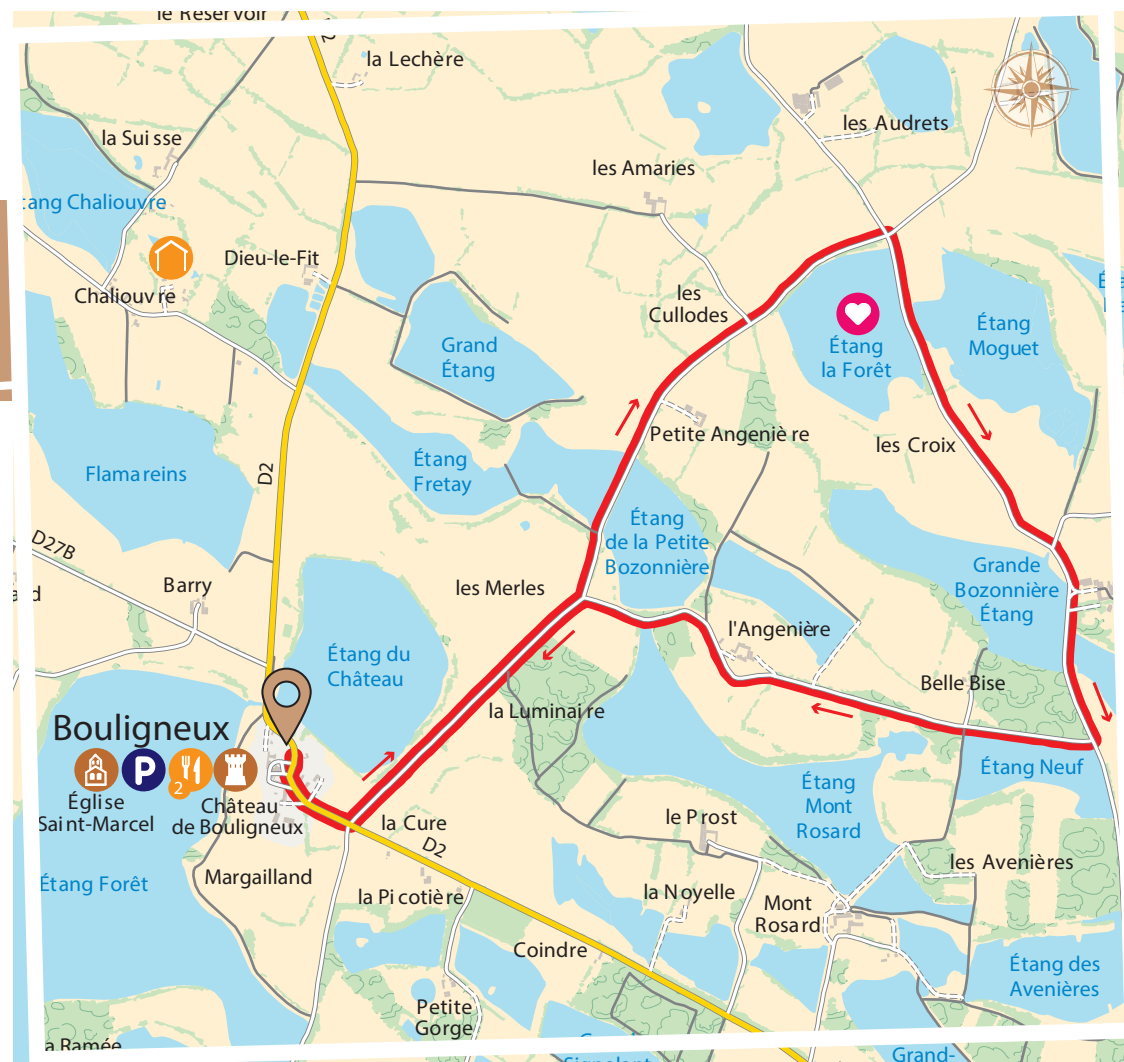
Tourner à gauche en direction de l'**étang de la Petite Bozonnière**. Sur la gauche se trouve le **château de Bouligneux et son étang**. Aller jusqu'au carrefour devant l'étang.

2 Prendre à droite en direction de l'étang Neuf. Suivre ce chemin, passer au **hameau de l'Angenièrre**, longer l'**étang Neuf** et arriver sur un nouveau carrefour avec un poteau.

3 Tourner à gauche en direction de l'**étang Grande Bozonnière**. Continuer tout droit, passer entre l'étang de la Forêt et l'étang Moguet et parvenir à un carrefour à 4 directions.

4 Prendre à gauche et longer l'**étang de la Forêt**. Arrivé entre l'**étang Fretay** et l'**étang de la Petite Bozonnière**, profiter du panorama sur les deux étangs et rejoindre le carrefour de l'Étang de la Petite Bozonnière passé à l'aller.

5 Reprendre le cheminement inverse de l'aller pour revenir au parking devant l'église de Bouligneux.



Point de vigilance : le début de la balade longe une départementale sur environ 100m. Soyez prudent aux intersections et lors de la traversée des routes.