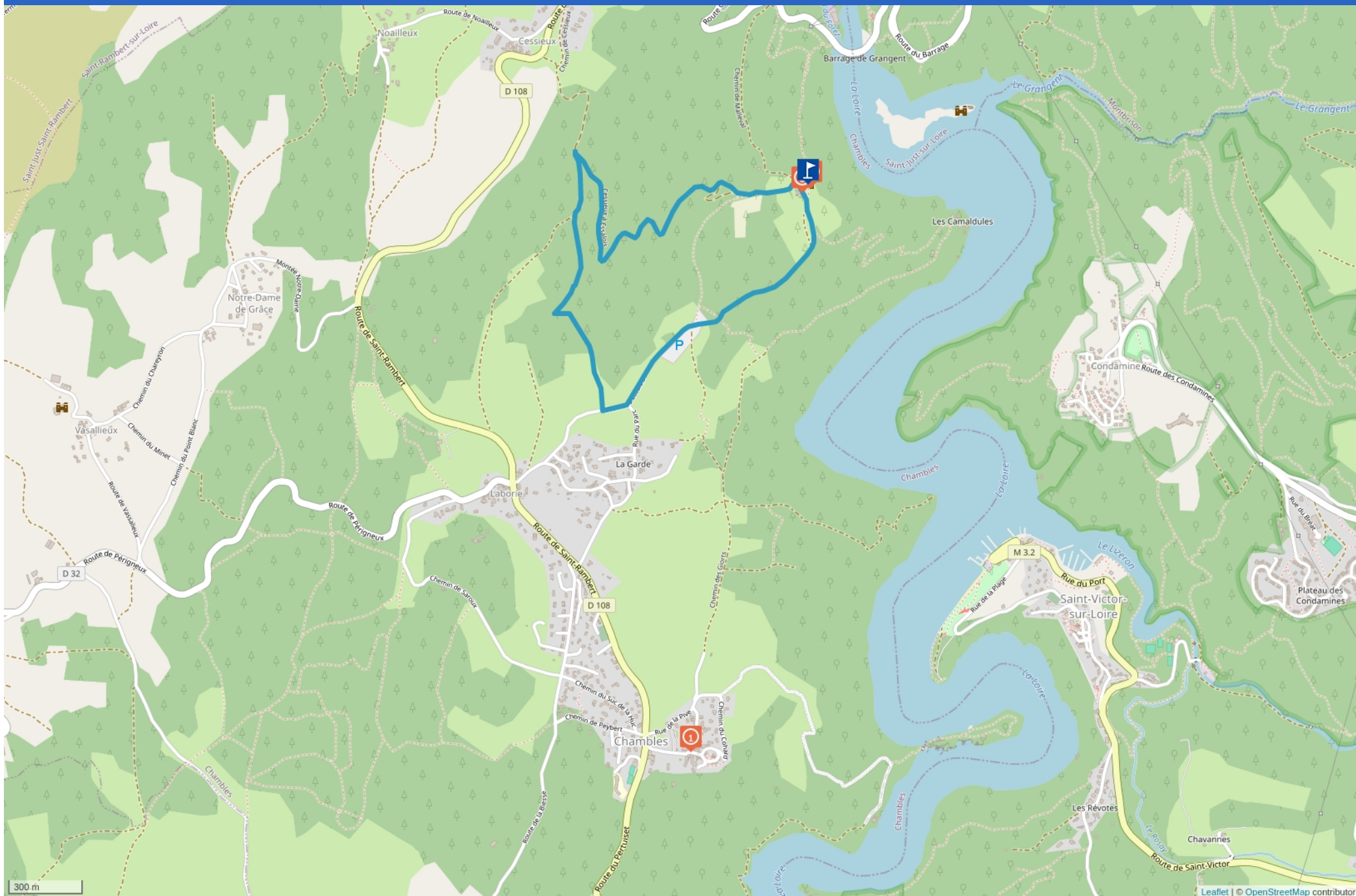


# LE CHÂTEAU D'ESSALOIS - PR 10



Cet itinéraire vous est fourni à titre indicatif. Cirkwi ne certifie pas la fiabilité des informations contenues dans les textes, cartes ou photos de cet itinéraire. Retrouvez plus d'infos sur [www.cirkwi.com](http://www.cirkwi.com)



Mise à jour le 13/09/24 par Office de Tourisme Loire Forez et généré par [www.cirkwi.com](http://www.cirkwi.com)

# Le Château d'Essalois - PR 10

Office de tourisme Loire Forez



Départ : Parking du château d'Essalois - 42170 CHAMBLES

4.14 km

1h30

maxi 589 m

mini 494 m

Très facile

110 m

Découvrir le Château d'Essalois se mérite ! Voici une balade forestière pour faire marcher votre famille avant de jouer aux princesses et aux chevaliers.

Dominant le plan d'eau et l'île de Grangent, le château d'Essalois à fière allure ! Cité à partir du XIV<sup>ème</sup> siècle, le château tel qu'il apparaît actuellement fut construit en grande partie en 1580. Ce château de la Renaissance cependant un aspect féodal : le bâtiment a en particulier été restauré au XIX<sup>ème</sup> siècle tel que l'on imaginait à l'époque les châteaux du Moyen-âge.

En 2004, les dernières phases de restauration ont donné une toiture vitrée à ce château qui demeure ouvert gratuitement à la visite tous les jours ! Des générations d'enfants ont joué aux chevaliers et princesses dans ce lieu unique, un succès qui pourrait rendre jaloux les plus authentiques ruines médiévales...

## TOPO/PAS À PAS

Cet itinéraire vous est fourni à titre indicatif. Cirkwi ne certifie pas la fiabilité des informations contenues dans les textes, cartes ou photos de cet itinéraire. Retrouvez plus d'infos sur [www.cirkwi.com](http://www.cirkwi.com)

Proposé par :

Office de Tourisme Loire Forez

"Ce PDF a été généré à partir de Cirkwi, la plateforme de partage d'activités touristiques qui vous fait voyager" [www.cirkwi.com/circuit/325331](http://www.cirkwi.com/circuit/325331)



Suivre balisage jaune n°10

Reprendre à pied la route empruntée en voiture. à la première intersection, continuer la route à droite sur environ 100 m.

Prendre le chemin qui file à droite point de vue à gauche sur Notre-Dame-de-Grâce. Descendre le sentier dans la forêt et passer un premier ruisseau. Monter le sentier en face parmi les pins sylvestres. À la première intersection, continuer le chemin à droite.

> point de vue sur Notre-Dame-de-Grâce

> point de vue sur le château d'Essalois

Virer à droite pour descendre un sentier forestier point de vue à gauche sur le château d'Essalois. Passer sur un ruisseau et remonter l'autre versant du vallon boisé. Le sentier monte en pente régulière ne pas couper les virages. En lisière, continuer tout droit le chemin qui file à plat pour gagner Essalois.

La visite du château d'Essalois (xvie) est libre et incontournable ! (Ouverture selon horaire indiqué sur le site de l'office de tourisme Loire Forez), il est possible de découvrir l'intérieur du château et d'accéder au panorama surplombant les gorges de la Loire depuis l'une des tours.

Château d'Essalois (XVI<sup>e</sup>) panorama sur les gorges de la Loire et le Forez depuis une des tours : 42170 Chambles.

Depuis le château, suivre en direction du sud la piste non goudronnée.

En contrebas à gauche, le hameau des Camaldules est situé au bord du plan d'eau : cette propriété privée est un ancien ermitage (xvii<sup>e</sup>).

Continuer la piste à gauche après le virage, plusieurs points de vue sur le port de Saint-Victor-sur-Loire situé de l'autre côté du plan d'eau pour rejoindre le point de départ.

Ce circuit fait le tour du suc du Pré (603 m d'altitude) où s'élevait un oppidum gaulois de - 170 à - 25 av. J.-C. Tenu par les Ségusiaves, cet oppidum aurait prospéré jusqu'à l'implantation et à la concurrence de cités romaines dans la plaine du Forez. Les fouilles sur ce site, fermé à la visite, ont mis au jour des céramiques, des objets en fer ou en bronze et un grand nombre de pièces de monnaie.

Suc du Pré où s'élevait un oppidum gaulois de - 170 à - 25 av. J.-C. Tenu par les Ségusiaves, cet oppidum aurait prospéré jusqu'à l'implantation et à la concurrence de cités romaines dans la plaine du Forez. Les fouilles sur ce site, fermé à la visite, ont mis au jour des céramiques, des objets en fer ou en bronze et un grand nombre de pièces de monnaie. : 42170 Chambles.

> points de vue sur le port de Saint-Victor-sur-Loire, de l'autre côté du plan d'eau

## ENVIRONNEMENTS

Itinéraire G.R. à moins d'1 km

Vue sur fleuve ou rivière

A la campagne

Lac ou plan d'eau à moins de 300 m

Au bord de l'eau

## PÉRIODE D'OUVERTURE

Toute l'année

Ouverture tous les jours .



Mise à jour le 13/09/24 par Office de Tourisme Loire Forez et généré par [www.cirkwi.com](http://www.cirkwi.com)

## NATURE DU TERRAIN

Cailloux  
Terre

## CONTACT

Téléphone : 04 77 96 08 69

Email : [contact@loireforez.com](mailto:contact@loireforez.com)

Site web : <https://www.rendezvousenforez.com>

## RÉFÉRENCES TOPO GUIDES ET CARTOGRAPHIQUES

Références Topo guides :

Topoguides® Les Gorges de la Loire... à pied

Références cartographiques :

Carte IGN Top 25 2833 E Firminy

1

1 place de la mairie - 42170 CHAMBLES

Restaurants

Ma Chaumière - Restaurant à Chambles



## Ma Chaumière

Dans un décor chaleureux et campagnard, venez apprécier la cuisine de Romuald, le temps d'une pause à Chambles. Avec des plats travaillés, généreux et authentique, ils vous feront découvrir de bons produits. Douceurs en continu...

## COMPLÉMENTS D'ACCUEIL

Petite friture fraîche en fin de semaine ou sur réservation semaine

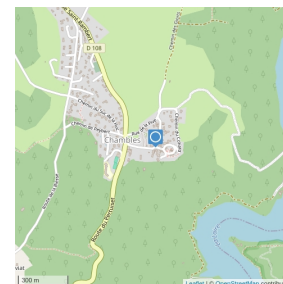
## CONTACT

Téléphone : 04 77 92 46 42

Email : [lbonidal@gmail.com](mailto:lbonidal@gmail.com)

## PÉRIODE D'OUVERTURE

Toute l'année. Tous les jours



Ouverture le mercredi, jeudi, vendredi, samedi et dimanche .

Fermé lundi et mardi.

10h - 14h et 18h30- 21h

Ouverture exceptionnelle le lundi ou mardi sur demande spéciale (groupes).

2

Lieu-dit Essalois - 42170 CHAMBLES -  
Altitude : 566m

Monuments et Architecture, Lieux historiques, Château,  
Eglise & Abbaye

Syndicat Mixte de l'aménagement des Gorges de la Loire



## Château d'Essalois, Centre d'Interprétation des Gorges de la Loire

Se dressant sur un éperon rocheux, le château offre un panorama à 360°. Des sentiers de randonnées permettent de parcourir le site. A l'intérieur, découvrez le Centre d'Interprétation des Gorges de la Loire, espace pédagogique sur le patrimoine de ce site

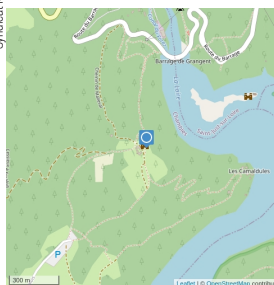
Se dressant fièrement sur son éperon rocheux et dominant la Loire, le château d'Essalois fait partie du site classé des gorges de la Loire. Les documents écrits les plus lointains faisant mention du château remontent au XIVe siècle. D'origine inconnue, le château passe par différentes étapes de construction au fil des époques, marquant son architecture composite actuelle.

Depuis la cour du château, découvrez un magnifique panorama à 360° sur les gorges de la Loire et la plaine du Forez. Des sentiers de randonnées et un GR de Pays aménagés vous permettent de découvrir ce site remarquable. Un guide est en vente à l'office de tourisme Loire Forez.

Possibilité de restauration à proximité.

Balade familiale pour parvenir au château (accessible en poussette). Les enfants pourront s'amuser à l'extérieur du château.

Entrée libre (sauf visites guidées) - Ouverture des grilles et extérieurs tous les jours de 10h à 18h.



Depuis 2021, le château d'Essalois offre un centre d'interprétation des Gorges de la Loire, espace pédagogique et moderne permettant la découverte du patrimoine des gorges de la Loire et de l'aménagement hydroélectrique EDF de Grangent. Des mobiliers interactifs agrémentent le parcours : films, visites virtuelles, représentations 3D ... tout pour s'immerger au cœur des gorges de la Loire !

### CONDITIONS D'ACCUEIL DES ANIMAUX

Animaux interdits à l'intérieur du château

### PÉRIODE D'OUVERTURE

Du 02/09 au 18/10/2024

Ouverture le mercredi, vendredi et samedi de 14h à 17h30. Le dimanche de 10h à 13h et de 14h à 18h.

Fermé lundi, mardi et jeudi.

Attention fermeture du toit-terrasse à 17h.

Du 19/10 au 03/11/2024

Ouverture le mardi, mercredi, jeudi, vendredi et samedi de 14h à 17h30. Le dimanche de 10h à 13h et de 14h à 18h.

Fermé le lundi.

Fermetures exceptionnelles les jours fériés.

Jour férié de 10h à 13h et de 14h à 18h00

Attention fermeture du toit-terrasse à 17h.

### CONTACT

Téléphone : 04 77 96 08 69

Email : [contact@loireforez.com](mailto:contact@loireforez.com)

Site web :

<http://www.smagl.com>

<https://www.rendezvousenforez.com>

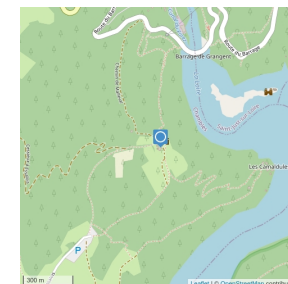
### CONSEILS ET SUGGESTIONS

Balade familiale pour parvenir au château (accessible en poussette). Les enfants pourront s'amuser à l'intérieur et à l'extérieur du château.

3

Lieu-dit Essalois - 42170 CHAMBLES - Altitude : 566m

Restaurants



### Ess'Folie

Synonyme de partage, le café-restaurant Ess'Folie vous invite à un voyage dans le temps hors du commun. Savourez un repas en amoureux ou à plusieurs autour d'une table, dans une atmosphère rétro chic populaire des années 20.

Pas de service à table.

C'est un restaurant décoré avec soin, dans un esprit rétro chic populaire, avec une terrasse extérieure ouverte aux beaux jours.

### PÉRIODE D'OUVERTURE

Du 01/03 au 31/12

Ouverture tous les jours de 11h à 18h.

Fermeture annuelle : janvier et février pour congés

Fermeture possible le mercredi selon disponibilité du personnel.

### CONTACT

Téléphone : 09 52 79 96 92

Site web : <https://www.essfolie.fr/>

### COMPLÉMENTS D'ACCUEIL

Nbre de salles : 1