

# GUIDE MOBILITÉ

## *Haute Tarentaise*

*Toutes les solutions de transport  
sur les communes du territoire*

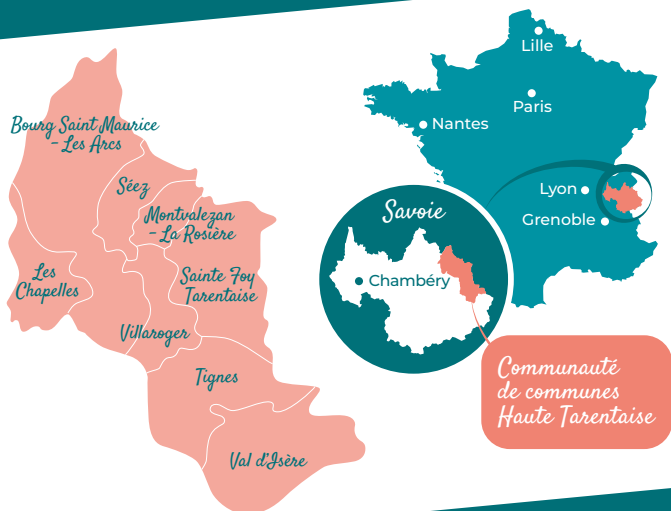


  
**HAUTE  
TARENTEISE**  
Communauté de Communes

# Bienvenue en Haute Tarentaise !

Ce guide vise à **faciliter l'organisation de vos déplacements sur notre territoire de montagne**. Vous trouverez toutes les **informations pratiques** vous permettant d'utiliser les différents modes de transport mis en place dans la vallée **pour circuler durant la saison d'hiver : transports collectifs, navettes régulières, lignes de villages, covoiturage...** Des solutions de **transport personnalisés en cas de besoins spécifiques** (personnes à mobilité réduite, étudiants, actifs, seniors, etc.) sont également répertoriées, ainsi que les formules donnant accès à des tarifs avantageux. Pour votre confort de lecture, **les grilles horaires des bus sont consultables par un simple clic ou scan de QR code, directement sur les sites web concernés.**

*"Partager les transports réduit considérablement les émissions de CO<sub>2</sub>. Agissons ensemble pour adopter une mobilité plus durable."*



# SOMMAIRE

<b>1 / VENIR EN HAUTE TARENTEAISE</b>	<b>4</b>
<b>2 / RÉSEAU DE BUS DEPUIS LA GARE</b>	<b>6</b>
<b>3 / SE DÉPLACER DANS LES COMMUNES ET LES STATIONS</b>	<b>9</b>
• BOURG SAINT MAURICE - LES ARCS	10
• MONTVALEZAN - LA ROSIÈRE	14
• SAINTE-FOY-TARENTEAISE, VILLAGE ET STATION	18
• SÉEZ	20
• TIGNES	24
• VAL D'ISÈRE	28
• VILLAROGIER	30
<b>4 / POUR UNE MONTAGNE ACCESSIBLE</b>	<b>32</b>
<b>5 / POUR DES TRAJETS QUOTIDIENS FACILITÉS</b>	<b>33</b>
• Lignes S82 et S83, toute l'année, 7j/7 !	33
• Covoiturez avec BlaBlaCar Daily	33
• Transport social à la demande (réservé aux résidents de Haute Tarentaise)	34
• Transports scolaires, ouverts aux actifs	34
• Tarifs spéciaux et avantages	35
• Numéros utiles, en un clin d'œil	37
• Contact "Mobilité"	40

# 1 / VENIR EN HAUTE TARENTAISE

## EN TRAIN : GARE DE BOURG SAINT MAURICE - LES ARCS

### Adresse

- 30 place de la Gare, 73700 Bourg Saint Maurice.

### Horaires d'ouverture

#### ACCÈS AU HALL DE LA GARE :

- Du lundi au samedi : 4h10-23h et à partir de 5h10 le dimanche.

#### GUICHET :

##### • De mai à novembre :

- Du lundi au dimanche : 7h30-12h10 / 14h15-17h45.

##### • De décembre à avril :

- Du lundi au jeudi : 7h30-12h10 / 12h40-17h45.
  - Vendredi : 7h30-18h30.
  - Samedi, dimanche et jours fériés : 7h45-19h15.
- Distributeur de titres de transport TER à disposition.

### Services en gare ou à proximité

#### BAGAGERIE

- Tous les samedis du 13 décembre au 25 avril : 8h30-18h30.
- Tous les dimanches du 14 décembre au 26 avril :  
11h-18h (hors vacances scolaires) ou 9h-18h (vacances scolaires).
- Tarif : 2€/bagage par tranche de 4h.

#### CONSIGNE VÉLO SÉCURISÉE

- Avec borne de recharge vélo électrique.

#### ASSISTANCE

- Gratuite pour les personnes en situation de handicap (PSH) ou les personnes à mobilité réduite (PMR) : service d'accompagnement pour faciliter l'accès aux trains 7j/7 et toute l'année.
- **1 seul bagage autorisé**, de moins de 15 kg.
- **Se présenter 30 min avant le départ du train.**
- Réserver **AU MOINS 24H AVANT** au **3212** ou sur :



Assist'en gare





Dessin d'architecte du nouveau PEM : Crédit © SP Architecte



**Vérifier son empreinte carbone  
selon son transport**



## Astuces...



### Confort

Salle d'attente et toilettes publiques en gare, accessibles aux horaires d'ouverture du hall ou cabines extérieures situées derrière la mairie.



### Sécurité

Pour marcher sereinement sur la neige ou la glace, vous pouvez vous munir de crampons antidérapants (disponibles en boutiques de sport). Et vos pas deviennent plus sûrs !



### Famille

Les conditions hivernales peuvent rallonger les temps de trajets ou modifier certains services. Pensez à prendre une gourde d'eau (l'air de la montagne est sec), des mouchoirs à portée de main et des gants. Pour les trajets en bus, évitez les places du fond en cas de mal des transports.



### Découvertes locales

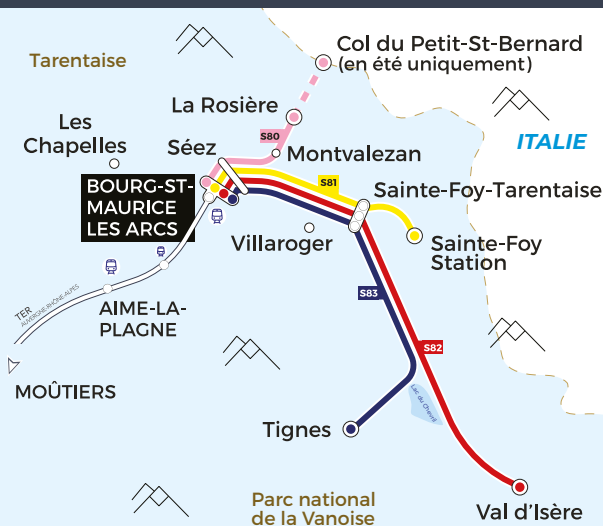
À deux pas de la gare de Bourg-Saint-Maurice, faites le plein de produits locaux : Beaufort, souvenirs, produits du terroir et artisanaux, déco, textiles... Parfait pour patienter avant la montée en station ou le départ en train. Promenade possible dans la rue piétonne, à 5 minutes à pied.

## 2 / RÉSEAU DE BUS DEPUIS LA GARE



# La Région

Auvergne-Rhône-Alpes



### LIGNES RÉGULIÈRES



#### Lignes touristiques

**S80** Bourg-Saint-Maurice - La Rosière

**S81** Bourg-Saint-Maurice - Sainte-Foy-Tarentaise

**S82** Bourg-Saint-Maurice - Val d'Isère

**S83** Bourg-Saint-Maurice - Tignes

#### Lignes TER



Trains et cars

TER

AUVERGNE-RHÔNE-ALPES

**Quatre lignes sont proposées par la Région Auvergne-Rhône-Alpes, pour desservir les communes et stations de Haute Tarentaise, au départ de la gare routière de Bourg-Saint-Maurice.**

#### **S80 - La Rosière**

#### **S81 - Sainte Foy Tarentaise**

- ▶ En hiver et sur demande uniquement.
- ▶ Réservation obligatoire minimum 24h avant le jour du départ au **04 8000 7000** (du lundi au samedi, 8h-19h).

#### **S82 - Val d'Isère**

#### **S83 - Tignes**

- ▶ Plus d'infos :



### **CONSEILS ET INFOS UTILES**



**Réservez vos places en avance :**

**[vente.cars-region-savoie.fr/Reservation](https://vente.cars-region-savoie.fr/Reservation)**



**Les animaux de petite taille sont acceptés gratuitement** dans les cars de la Région.



**Pour des raisons de sécurité, il est interdit de monter dans les cars Région avec ses chaussures de ski aux pieds.**

Pour les skieurs à la journée, il sera demandé de les retirer le temps du trajet.



**Pour les personnes en situation de handicap ou à mobilité réduite,** consultez la rubrique

"Montagne accessible" en page 32.



## À ÉCOUTER PENDANT L'ATTENTE D'UN TRANSPORT



### Episode :

*Cohabiter avec la faune sauvage en hiver :  
une manière de respecter le vivant.  
Partons sur les traces des animaux de la  
montagne pour découvrir et partager cet  
espace qui regorge de vie.*



Podcast  
"Le souffle des cimes"





### **3 / SE DÉPLACER DANS LES COMMUNES ET LES STATIONS**





# PLAN DES LIGNES LES ARCS

## Navettes gratuites

Lignes annuelles

▲ La Ronde

▼ Ligne C

Lignes Été - Hiver

○ Arc 2000

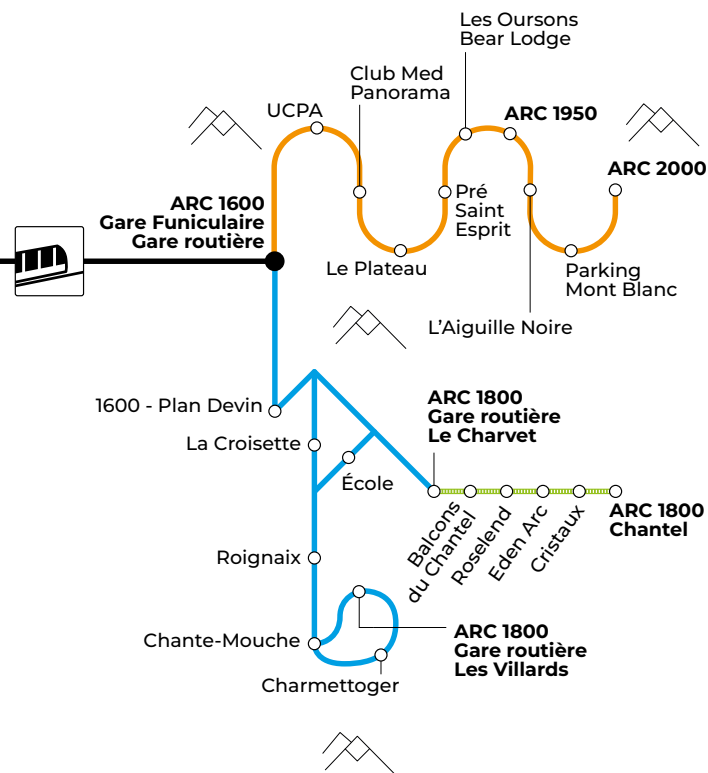
○ Arc 1800

● Funiculaire / Funicular

Lignes Hiver

○ Chantel

○ Bourg-Saint-Maurice



# BOURG SAINT MAURICE LES ARCS

## NAVETTES DES ARCS EN FONCTIONNEMENT DU 13 DÉCEMBRE 2025 AU 25 AVRIL 2026

► Service gratuit, 7j/7.



Se déplacer aux Arcs



### FUNICULAIRE

*Accès direct à Arc 1600 depuis la gare ferroviaire  
par une passerelle, via les quais de la gare.*

- En service 7j/7.
- Fréquence : toutes les 15 à 20 minutes, de 7h30 à 21h,  
avec une prolongation jusqu'à 23h les vendredis et samedis  
(jusqu'au 04 avril).
- Gratuit l'hiver sur présentation d'un billet de train TER ou TGV.
- Accès au funiculaire inclus dans le forfait de ski du domaine.
- Guichets de vente sur place.
- Plus de détails sur [www.lesarcs.com](http://www.lesarcs.com) ou par téléphone au **04 79 07 12 57**



### Le saviez-vous ?

Ce funiculaire est l'un des premiers  
ascenseurs valléens des Alpes.  
**Rénové en 2019 et 100% électrique,**  
il propose **depuis plus de 30 ans**  
une **alternative éco-responsable**  
pour **rejoindre les pistes de ski**  
**en 7 minutes.**

Véritable modèle de développement  
d'une mobilité douce et durable  
en montagne, **il offre une vue**  
**panoramique exceptionnelle**  
**sur la vallée durant 3 km.**





## LA RONDE - Transport intramuros

- Service gratuit et disponible toute l'année à Bourg-Saint-Maurice.
- 7j/7, pendant la saison d'hiver.
- Fréquence : toutes les 30 minutes environ, de 7h30 à 18h50.
- Circule en intersaison : du lundi au samedi midi.

### BON À SAVOIR

- Le funiculaire est desservi par la Ronde.
- Les vélos sont interdits à bord, le port des chaussures de ski est autorisé.
- Trois arrêts permettent de faire la correspondance avec la Ligne C, menant à la commune voisine de Séez.



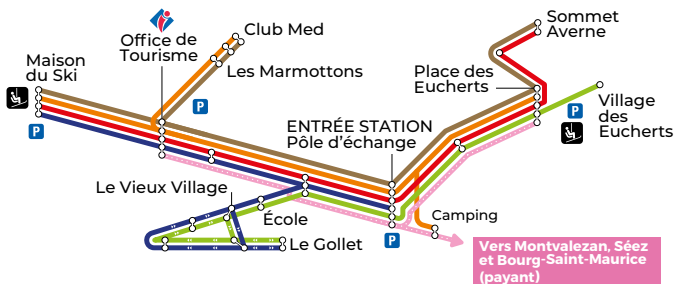
**LA RONDE** (Annuelle)

**LIGNE C** (Annuelle) Voir détails page 20



# MONTVALEZAN LA ROSIÈRE

## PLAN DES LIGNES SKIBUS (SIMPLIFIÉ)



## ARRÊTS DÉTAILLÉS PAR LIGNE

### LIGNE 1 : MAISON DU SKI <=> LES EUCHERTS SOMMET AVERNE

7j/7 – toutes les 15 minutes.

- Maison du Ski
- Office de Tourisme - Centre
- Les Granges
- Le Lycopode
- Entrée station - Pôle d'échange (Luge)
- La Froide
- Place des Eucherts
- Intermédiaire Averno
- Sommet Averno

### LIGNE 2 : MAISON DU SKI <=> LE GOLLET

7j/7 – toutes les 15 minutes.

- Maison du Ski
- Office de Tourisme - Centre
- Les Granges
- Le Lycopode
- Entrée station - Pôle d'échange (Luge)
- Ecole
- Le Vieux Village
- Le Gollet (intersection, épingle et entrée Collet)

## LIGNE 3 : VILLAGE DES EUCHERTS <> LE GOLLET

7j/7 – toutes les 15 minutes.

- Village des Eucherts
- Place des Eucherts
- La Froide
- Entrée station – Pôle d'échange (Luge)
- Le Lycopode
- Ecole
- Le Vieux Village
- Le Gollet (intersection, épingle et entrée Gollet)

## LIGNE 4 : CLUB MED <> CAMPING

Du lundi au samedi, toutes les 30 min.

- Club Med
- Ecrin Blanc
- Les Marmottons
- Maison du Ski - Front de neige - Parking des pistes
- Office de Tourisme - Centre
- Le Lycopode
- Entrée station - Pôle d'échange (Luge)
- Place des Eucherts
- Camping - La Forêt (non desservi le samedi)

## LIGNE CAMPING

Le dimanche matin.

- Camping - La Forêt
- Place des Eucherts
- Entrée station - Pôle d'échange (Luge)
- Office de Tourisme - Centre
- Front de neige - Parking des pistes

## NAVETTE SOIRÉE

Du lundi au jeudi, de 19h30 à 23h.

- Club Med
- Ecrin Blanc
- Les Marmottons
- Maison du Ski - Front de neige - Parking des pistes
- Office de Tourisme - Centre
- Entrée station - Pôle d'échange (Luge)
- Place des Eucherts
- Averne - Cimes Blanches

## NAVETTES EN FONCTIONNEMENT DU 13 DÉCEMBRE 2025 AU 18 AVRIL 2026

- ▶ Service gratuit, 7j/7 pour les lignes 1 - 2 - 3.
- ▶ Fréquence : toutes les 15 à 30 minutes selon les lignes.



Se déplacer dans  
La Rosière



### CONSEILS ET INFOS UTILES

**Pour vous rendre à Montvalezan ou à La Rosière, embarquez dans le car Région S80 depuis la gare routière de Bourg-Saint-Maurice** (voir plan page 6).

#### LIGNE S80


- ▶ Tarif : 3 €/personne (gratuit pour les -18 ans).
- ▶ Plus d'infos : [www.cars-region-savoie.fr/line/s80/](http://www.cars-region-savoie.fr/line/s80/) ou par téléphone au **04 8000 7000**
- ▶ **Réservez vos places en avance** (voir page 7).
- ▶ Plus de détails sur [www.larosiere.net](http://www.larosiere.net) ou par téléphone au **04 79 06 80 51**



### BON À SAVOIR

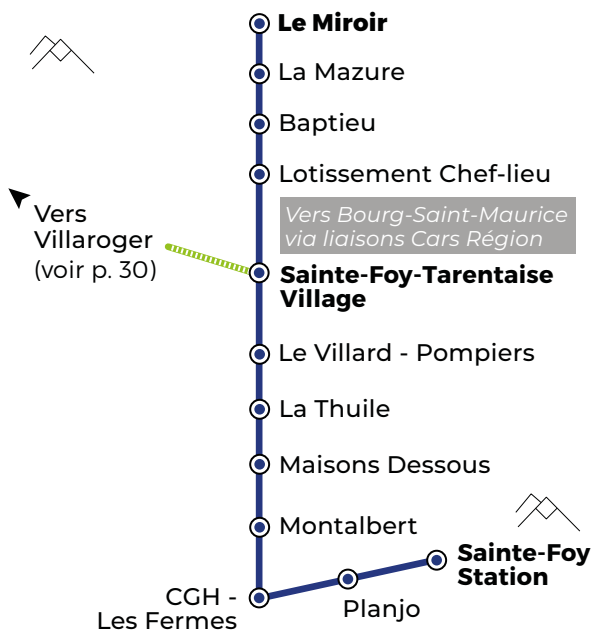
- ▶ Suivez les actualités de la commune sur illiwap en vous abonnant à "Mairie de Montvalezan La Rosière".
- ▶ Soyez informé en temps réel de l'ouverture des pistes et de la liaison avec l'Italie, de la météo... avec l'application mobile de la station "Espace San Bernardo".
- ▶ L'offre "Voyagez vert" permet une réduction de 15% sur un futur achat de forfaits de ski auprès des caisses des remontées mécaniques de La Rosière pour les clients voyageant en train.
- ▶ Montez à La Rosière avec le télésiège des Écudets (situé sur la commune de Séez, en bas de vallée) et profitez de nombreux avantages : parking gratuit, plus vite sur les skis, moins de trajet à faire en voiture, 5€ de remise sur le prochain forfait skieur acheté (plus d'infos : voir page 22).





# SAINTE FOY TARENDAISE

## PLAN DE LA LIGNE VILLAGE - HAMEAUX - STATION



### Navettes gratuites

Ligne Hiver

 Ligne Sainte-Foy Village - Villaroger

## NAVETTES EN FONCTIONNEMENT DU 18 DÉCEMBRE 2025 AU 12 AVRIL 2026

► Service gratuit, 7j/7.



Se déplacer entre  
le village et la station



### CONSEILS ET INFOS UTILES

**Pour vous rendre à Sainte-Foy-Tarentaise, trois lignes de cars Région sont à votre disposition depuis la gare routière de Bourg-Saint-Maurice** (voir plan page 6) :

#### LIGNE S81

► Les samedis et dimanches, uniquement sur réservation  
**par téléphone** au **04 8000 7000**

#### LIGNES S82 et S83

- Arrêt Sainte-Foy (7j/7).
- Horaires et détail des arrêts :  
[www.cars-region-savoie.fr/destinations/bourg-saint-maurice/](http://www.cars-region-savoie.fr/destinations/bourg-saint-maurice/)  
ou par téléphone au **04 8000 7000**
- **Réservez vos places en avance** (voir page 7).
- Plus de détails sur [www.saintefoy-tarentaise.com](http://www.saintefoy-tarentaise.com)  
ou par téléphone au **04 79 06 95 19**



### NOUVEAUTÉ 2025

- Une liaison entre **Sainte-Foy-Tarentaise village** et **Villaroger** est mise en place gratuitement et circule tous les jours (voir plan page 30).

## PLAN DE LA "LIGNE C" LIAISON "LA RONDE"

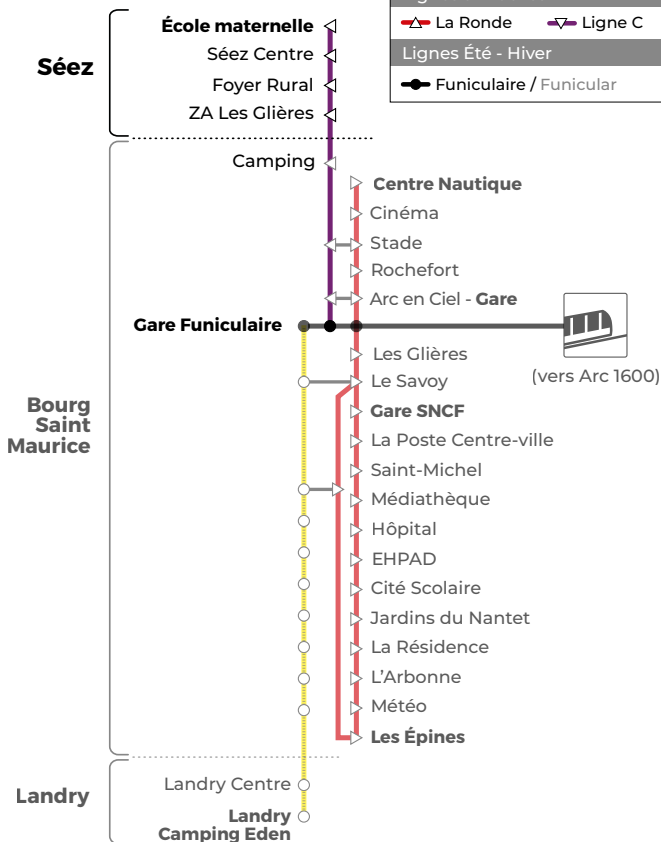
### Navettes gratuites

Lignes annuelles

La Ronde Ligne C

Lignes Été - Hiver

Funiculaire / Funicular



## NAVETTES EN FONCTIONNEMENT TOUTE L'ANNÉE

- ▶ Service gratuit pour circuler entre Bourg-Saint-Maurice et Séez, 7j/7 pendant la saison d'hiver.
- ▶ Fréquence : toutes les 30 minutes, de 7h30 à 18h50.
- ▶ Circule en intersaison : du lundi au samedi midi.
- ▶ Vélo interdit, port des chaussures de ski autorisé.



Se déplacer à Séez



### CONSEILS ET INFOS UTILES

**Pour vous rendre en stations depuis Séez** (voir plan page 6) :

#### LIGNE S80

- ▶ Arrêts systématiques Séez Centre, Villard-Dessous, Villard-Dessus, et arrêts possibles supplémentaires au Noyeraie et Belvédère selon les navettes (par précaution, il est recommandé à l'usager de vérifier les stops prévus avant de monter à bord).

#### LIGNE S81


- ▶ Arrêts Séez Centre, Longefoy, les samedis et dimanches uniquement sur réservation **par téléphone** au **04 8000 7000**

#### LIGNES S82 et S83

- ▶ Arrêts Séez Centre et Longefoy.
- ▶ Horaires et détail des arrêts :  
[www.cars-region-savoie.fr/destinations/bourg-saint-maurice/](http://www.cars-region-savoie.fr/destinations/bourg-saint-maurice/)  
ou par téléphone au **04 8000 7000**
- ▶ **Réservez vos places en avance** (voir page 7).
- ▶ Plus d'infos auprès du Bureau d'Information Touristique par téléphone au **04 12 05 09 94** ou par mail :  
[promotion-tourisme@hautetarentaise.fr](mailto:promotion-tourisme@hautetarentaise.fr)



## **BON À SAVOIR**

- ▶ Réduisez votre impact carbone en rejoignant le domaine de La Rosière via le télésiège des Écudets
- ▶ Plus d'infos directement aux caisses des remontées des Écudets ou sur : [www.larosiere.ski/fr/ecudets](http://www.larosiere.ski/fr/ecudets) 

*"De nombreuses solutions existent pour vous rendre en stations d'altitude depuis Séez sans utiliser la voiture."*



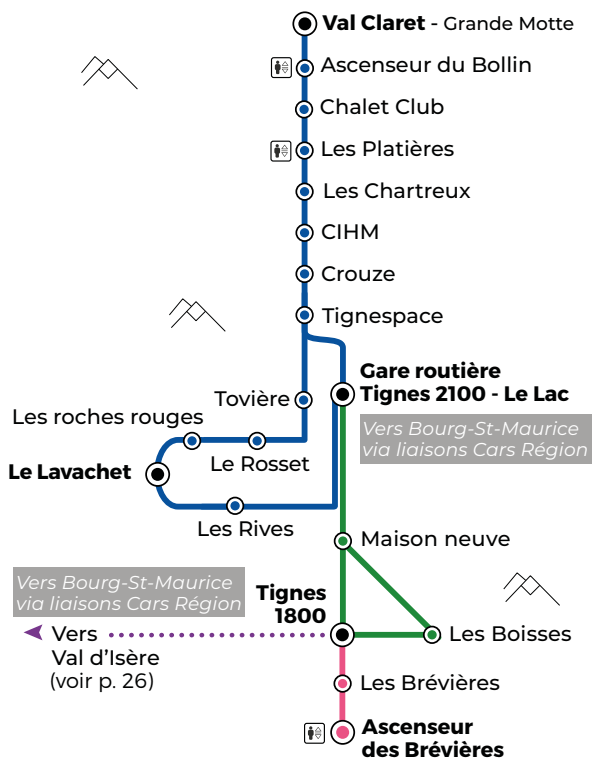
### *Le saviez-vous ?*

*"Une journée de ski sur le domaine skiable de La Rosière - Espace San Bernardo pèse 1,7kg de CO<sub>2</sub>, soit 4 fois moins qu'un trajet en voiture entre Les Ecudets et La Rosière."*



# TIGNES

## PLAN DES LIGNES



### Navettes gratuites

#### Lignes Hiver

-  **Ligne 1550 Les Brévières**
-  **Ligne 1800 Les Boisses**
-  **Ligne 2100 Le Lavachet - Val Claret**
-  **Circuit Tignes - Val d'Isère**



## NAVETTES EN FONCTIONNEMENT DU 22 NOVEMBRE 2025 AU 03 MAI 2026

► Service gratuit, 7j/7.



### DÉCOUVREZ L'APPLI LOCALE

- Pour optimiser vos déplacements, retrouvez les horaires et le passage des bus en temps réel en téléchargeant l'appli : [www.tignes.net/guide-station/application-mobile](http://www.tignes.net/guide-station/application-mobile)



### CONSEILS ET INFOS UTILES

**Pour vous rendre à Tignes, prenez place à bord des cars Région depuis la gare routière de Bourg-Saint-Maurice, ou depuis les arrêts situés à Séez et Sainte-Foy-Tarentaise (voir plan page 6) :**

#### LIGNES S82 et S83

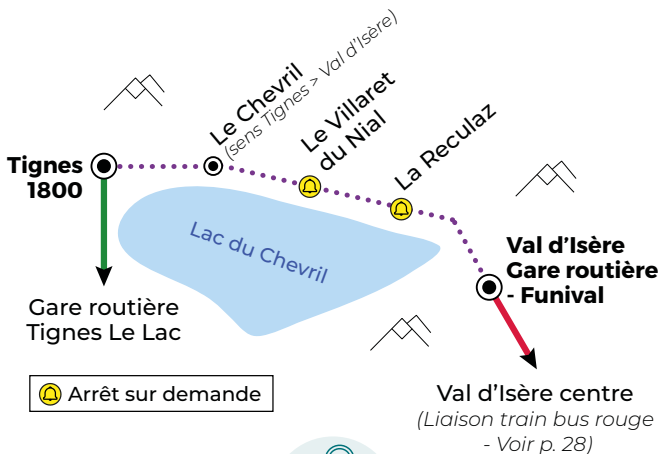
- Horaires et détail des arrêts : [www.cars-region-savoie.fr/destinations/bourg-saint-maurice/](http://www.cars-region-savoie.fr/destinations/bourg-saint-maurice/) ou par téléphone au **04 8000 7000**
- **Réservez vos places en avance** (voir page 7).
- Plus de détails sur [www.tignes.net](http://www.tignes.net) ou par téléphone au **04 79 40 04 40**



### BON À SAVOIR

- Des navettes circulent tous les jours entre Tignes et Val d'Isère pour faciliter les déplacements. Découvrez son plan de circulation sur la page suivante.

## PLAN DE LA LIGNE ENTRE TIGNES ET VAL D'ISÈRE



### Le saviez-vous ?

Connaissez-vous ces engins plus légers qu'une voiture, mais plus pratiques qu'un vélo pour circuler sur des petits trajets ?

Ce sont **les véhicules intermédiaires** : souvent accessibles sans permis, ils permettent de se déplacer seul ou à deux, de manière écologique, économique et sans effort, même avec des bagages ou du matériel.

Cet été, Tignes a expérimenté ces solutions pour améliorer vos trajets au sein de la station en proposant une alternative simple à la voiture, tout en réduisant les nuisances liées à l'autosolisme.



# UNE MONTAGNE CONFORTABLE ACCESSIBLE À TOUS



L'IRREMPLAÇABLE EXPÉRIENCE D'UNE NATURE MAJESTUEUSE...  
**ICI, NOUS DÉVELOPPONS DES ACTIVITÉS  
ET INFRASTRUCTURES ADAPTÉES À TOUS.**

La communauté de communes de Haute Tarentaise  
a signé le 18 juin 2025 la charte H+ Destination tourisme.  
L'objectif ? Valoriser les initiatives locales en faveur des  
personnes en situation de handicap ou à mobilité réduite.



**HAUTE TARENTEISE**  
Communauté de Communes



## PLAN DES LIGNES



### Navettes gratuites

Lignes Hiver

 **Train bus rouge**  **Train bus bleu**

 **Train bus jaune**

 **Circuit Val d'Isère - Tignes**

## NAVETTES EN FONCTIONNEMENT DU 29 NOVEMBRE 2025 AU 3 MAI 2026

- Service gratuit, 7j/7.

### LIGNE ROUGE

- Toutes les 10 minutes en journée et toutes les 20 minutes la nuit, de 7h à 2h10. Et dès 6h20, les samedis et dimanches. À noter : l'arrêt de La Daille n'est pas desservi entre 15h30 et 17h30.

### LIGNE BLEUE

- Toutes les 15 minutes, de 8h30 à 23h20.

### LIGNE JAUNE

- Toutes les 20 minutes, de 8h28 à 23h20.



Se déplacer  
dans Val d'Isère



### DÉCOUVREZ L'APPLI LOCALE

- Pour optimiser vos déplacements, retrouvez les horaires et le passage des bus en temps réel en téléchargeant l'appli :  
[www.valdisere.com/val-disere/application-val-disere-ski/](http://www.valdisere.com/val-disere/application-val-disere-ski/)



### CONSEILS ET INFOS UTILES

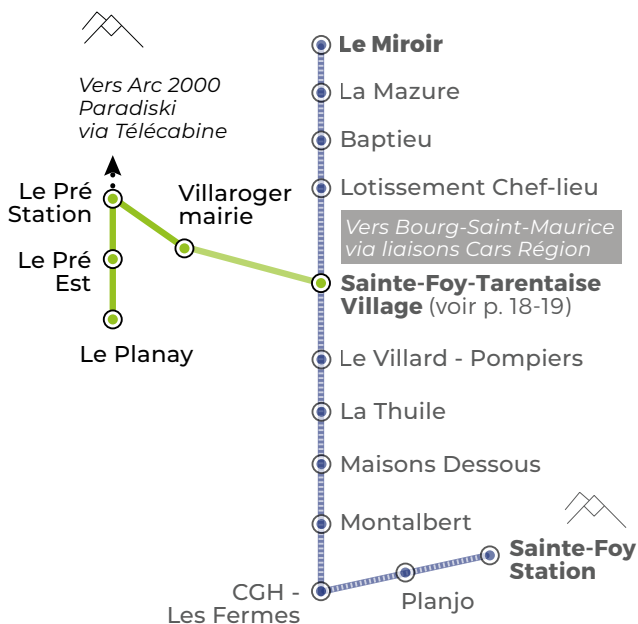
**Pour vous rendre à Val d'Isère, prenez place à bord des cars  
Région depuis la gare routière de Bourg-Saint-Maurice**  
(voir plan page 6) :

### LIGNES S82 et S83

- Horaires et détail des arrêts :  
[www.cars-region-savoie.fr/destinations/bourg-saint-maurice/](http://www.cars-region-savoie.fr/destinations/bourg-saint-maurice/)  
ou par téléphone au **04 8000 7000**
- **Réservez vos places en avance** (voir page 7).
- Plus de détails sur [www.valdisere.com](http://www.valdisere.com)  
ou par téléphone au **04 79 06 06 60**
- Guide du village : [www.valdisere.com/guide-du-village](http://www.valdisere.com/guide-du-village)

# VILLAROGER

## PLAN DE LA LIGNE LIAISON SAINTE-FOY



### Navettes gratuites

Ligne Hiver

●—●—●—● Ligne Villaroger - Sainte-Foy Village

## NAVETTES EN FONCTIONNEMENT DU 18 DÉCEMBRE 2025 AU 12 AVRIL 2026

*Nouveau service !* Cette ligne de bus est une liaison expérimentale mise en place cet hiver pour faciliter les déplacements entre Villaroger et Sainte-Foy-Tarentaise.

- ▶ Service gratuit, 7j/7.
- ▶ Plus d'infos auprès du Bureau d'Information Touristique au **04 22 45 16 05** (à partir du 1<sup>er</sup> décembre) ou par mail : [promotion-tourisme@hautetarentaise.fr](mailto:promotion-tourisme@hautetarentaise.fr)



### CONSEILS ET INFOS UTILES

**Pour vous rendre à Villaroger, prenez place à bord des cars Région depuis la gare routière de Bourg-Saint-Maurice. Le car vous conduira jusqu'à Sainte-Foy-Tarentaise, où une navette assure la correspondance directement vers Villaroger.**

Pensez à vérifier les horaires des correspondances.

#### LIGNE S81

- ▶ Les samedis et dimanches, uniquement sur réservation **par téléphone** au **04 8000 7000**

#### LIGNES S82 et S83

- ▶ Arrêt Sainte-Foy (tous les jours).
- ▶ Horaires et détail des arrêts : [www.cars-region-savoie.fr/destinations/bourg-saint-maurice/](http://www.cars-region-savoie.fr/destinations/bourg-saint-maurice/) ou par téléphone au **04 8000 7000**
- ▶ **Réservez vos places en avance** (voir page 7).



### BON À SAVOIR

- ▶ *Nouveau !* Une télécabine moderne, rapide et confortable avec 10 places assises par cabine, vous permet désormais de relier Villaroger au télésiège de Droset (Arc 2000) en moins de 7 minutes.

## 4 / POUR UNE MONTAGNE ACCESSIBLE

Pour faciliter l'accessibilité des transports régionaux, la Région propose un outil pratique à destination des voyageurs porteurs de handicap (méthode FALC certifiée).

► Plus d'infos : [www.auvergnerhonealpes.fr/actualites/le-carnet-de-voyage-un-outil-pour-faciliter-laccessibilite-des-transports](http://www.auvergnerhonealpes.fr/actualites/le-carnet-de-voyage-un-outil-pour-faciliter-laccessibilite-des-transports) 

### VENIR EN TRAIN À BOURG SAINT MAURICE

► **GRATUIT POUR LES PMR :**

Assistance pour la descente et la montée aux trains avec une accessibilité adaptée à la situation.

► **RÉSERVER AU MOINS 24H AVANT AU 3212 OU SUR** [www.garesetconnexions.sncf.fr/service-client/service-assistance-gare-PMR/reserver](http://www.garesetconnexions.sncf.fr/service-client/service-assistance-gare-PMR/reserver) 

### SE RENDRE EN STATIONS

La Région propose un service adapté pour accompagner les voyageurs sur les lignes régionales touristiques, en cas de besoin d'accessibilité ou de confort renforcé sans frais supplémentaire. Ce service fonctionne **en parallèle des lignes classiques** et garantit un **acheminement équivalent**, sans rupture de trajet.

► **RETROUVEZ LA LISTE DES ARRÊTS DES LIGNES S80, S81, S82 ET S83 SUR** [www.cars-region-savoie.fr/destinations/bourg-saint-maurice/](http://www.cars-region-savoie.fr/destinations/bourg-saint-maurice/) 

► **MÊMES HORAIRES ET JOURS DE CIRCULATION QUE LES LIGNES CLASSIQUES.**

► **RÉSERVATION OBLIGATOIRE MINIMUM 24H AVANT LE JOUR DU DÉPART UNIQUEMENT PAR TÉLÉPHONE AU 04 8000 7000** (achat du billet de transport + assistance à réserver)

Ce service est proposé au même coût qu'une desserte classique.

► Plus d'infos : [www.laregionvoustransporte.fr/contenus/en-situation-de-handicap-pmr](http://www.laregionvoustransporte.fr/contenus/en-situation-de-handicap-pmr) 



# 5 / POUR DES TRAJETS QUOTIDIENS FACILITÉS

## *Du nouveau !* SUR LES LIGNES S82 - S83

Ces lignes de cars Région desservant Bourg-Saint-Maurice, Tignes et Val d'Isère en passant par les communes de Séez et Sainte-Foy-Tarentaise **fonctionneront désormais toute l'année, du lundi au dimanche.**

► **Réservez vos places en avance.**

**Pour cette première année d'expérimentation, des carnets de 10 tickets nominatifs et abonnements avantageux seront disponibles** (voir détails p.35).

► Plus d'infos : dans les mairies concernées par les lignes S82 - S83 ou sur le site [www.savoie.transdev.com](http://www.savoie.transdev.com) 



**Horaires, enregistrement des places avec abonnement ou tickets ici** 



## **COVOITUREZ AVEC BLABLACAR DAILY**

**BlaBlaCar**  
Daily

Pour les déplacements habituels ou ponctuels, l'application **BlaBlaCar Daily** permet de partager vos trajets de + de 5 km avec un vrai gain économique sur le territoire :

**Offerts pour les passagers et indemnisés pour les conducteurs par les collectivités locales.**

### **Comment ça marche ?**

- 1 Téléchargez **BlaBlaCar Daily**
- 2 Créez votre compte
- 3 Proposez votre trajet en indiquant vos adresses de départ et d'arrivée ainsi que vos horaires de déplacements.
- 4 BlaBlaCar Daily trouve un conducteur ou un passager sur le trajet proposé, et vous n'avez plus qu'à valider !



**Application BlaBlaCar Daily** 



## TRANSPORT SOCIAL À LA DEMANDE RÉSERVÉ AUX RÉSIDENTS DE HAUTE TARENTAISE

Le transport social à la demande est un service individuel ou collectif réservé aux résidents du territoire de Haute Tarentaise. Il s'adresse aux personnes de plus de 65 ans, et/ou en situation de handicap reconnues par la MDPH ou temporairement accidentées, pour des déplacements occasionnels ou réguliers liés à la vie quotidienne : courses, rendez-vous médicaux, activités de loisirs...

Les trajets sont possibles au sein des 8 communes du territoire de la communauté de communes de Haute Tarentaise (CCHT).

- > Le tarif aller-retour varie entre 4 et 20 €, selon la distance parcourue.
- > Le service fonctionne du lundi après-midi au vendredi de 08h30 à 17h30, hors jours fériés.
- > Les réservations s'effectuent par téléphone auprès du Service Étoile au **04 79 07 60 22**



## TRANSPORTS SCOLAIRES, OUVERTS AUX ACTIFS

La Région et la communauté de communes de Haute Tarentaise permettent aux actifs du territoire d'emprunter les transports scolaires à destination des collèges et lycées.

Pour en bénéficier, vous devez faire une demande auprès de la CCHT, accompagnée de votre contrat de travail. Un titre de transport sera délivré, **sous réserve de places disponibles** : soit des tickets à l'unité, soit une carte d'abonnement valable pour l'année scolaire.

**Pour en savoir plus,**

contactez le service Transports scolaires  
au **04 79 41 51 45**



## TARIFS SPÉCIAUX ET AVANTAGES

### ► POUR TOUTES LES LIGNES DE CARS RÉGION EN HAUTE TARENTEAISE, BÉNÉFICIEZ DES AVANTAGES SUIVANTS :

- Abonnement mensuel : 62€
- Abonnement saison hiver : 160€

Plus d'infos chez Cars Région au **04 8000 7000**

### ► POUR LES LIGNES S82/S83 BÉNÉFICIEZ DES AVANTAGES SUIVANTS :

- Du 15 novembre au 15 décembre 2025, des carnets de 10 tickets (30€) sont en vente à bord des cars, sur présentation de votre attestation à retirer au préalable en mairie.
- Après cette date, ils seront disponibles directement au guichet situé dans le hall de gare à Bourg-Saint-Maurice, sur présentation de votre attestation à retirer en mairie.

### ► PASSAGERS DU TRAIN : PENSEZ AUX ABONNEMENTS !

De nombreux abonnements existent pour tous les profils de voyageurs. Que ce soit pour un usage occasionnel ou quotidien, retrouvez toutes les informations sur :

[www.sncf-voyageurs.com](http://www.sncf-voyageurs.com) 

### ► PRISE EN CHARGE DES ABONNEMENTS DE TRANSPORT PAR VOTRE EMPLOYEUR

En France, la loi impose aux employeurs (privés et publics) de prendre en charge une partie des frais de transport public de leurs salariés. L'article L3261-2 du Code du travail impose à l'employeur de rembourser minimum **50%** du coût des abonnements souscrits par les salariés pour leurs trajets domicile-travail effectués en transports collectifs (train, bus, métro, tramway, etc.) ou via un service public de location de vélos.

Le salarié doit fournir un justificatif (titre de transport nominatif ou facture). Cette obligation vise à encourager l'utilisation des transports en commun et à réduire l'impact financier des déplacements des travailleurs.

## ► AVANTAGES JEUNES

La Carte Jeunes permet aux jeunes résidant sur le territoire et scolarisés (dans un collège, un lycée général, technologique ou professionnel) jusqu'en terminale de se déplacer gratuitement sur les lignes régulières de cars Région circulant en Haute Tarentaise : S80, S81, S82 et S83.

**Tarif : 10 €/an.**



- > Pour en savoir plus, se rapprocher du **Local des Jeunes, situé au 73 rue de la Bourgeat, à Bourg-Saint-Maurice.**
- > Ou par téléphone au **04 79 07 27 16**



## BON À SAVOIR

► **Les élèves ayant une carte de transports scolaires ont accès sans frais supplémentaire et de manière illimitée**, au réseau "La Région vous transporte", du 1<sup>er</sup> septembre 2025 au 31 août 2026.

Cette offre concerne tous les cars Région\*, cars Région express et TER Auvergne-Rhône-Alpes (trains et cars) circulant sur le territoire.

*\*Sauf les lignes régulières S80, S81, S82, et S83.*



## TOUS LES NUMÉROS UTILES EN UN CLIN D'OEIL

### ► ASSISTANCE EN GARE

Accès aux trains pour  
les PSH et PMR

**3212** (minimum 24h avant)

### ► CARS RÉGION

**04 8000 7000**

(du lundi au samedi, de 8h à 19h)

### ► TRANSPORT SOCIAL À LA DEMANDE

Résidents de Haute Tarentaise  
+65 ans ou mobilité réduite

**04 79 07 60 22**

### ► TRANSPORTS SCOLAIRES

Ouverts aux résidents actifs

**04 79 41 51 45**

### ► TRANSPORTS JEUNES

Résidents de Haute Tarentaise

**04 79 07 27 16**

### ► NAVETTES LOCALES

Des questions ? Contactez :

#### • LES ARCS

**04 79 07 12 57**

#### • LA ROSIÈRE

**04 79 06 80 51**

#### • SAINTE-FOY-TARENTEISE

**04 79 06 95 19**

#### • SÉEZ - INFO TOURISTIQUE

**04 12 05 09 94**

#### • TIGNES

**04 79 40 04 40**

#### • VAL D'ISÈRE

**04 79 06 06 60**

#### • VILLAROGGER - INFO TOURISTIQUE

**04 22 45 16 05** (à partir du 1<sup>er</sup> décembre)



## BON À SAVOIR

### ► 3 NOUVEAUX TGV INOUI PARIS <► BOURG-SAINT-MAURICE

Mis en place les deux premiers week-ends de décembre.

TGV  
**INOUI**

CETTE ANNÉE, TGV INOUI DESSERT  
LA TARENTEISE DÈS DÉBUT DÉCEMBRE



**SNCF**  
VOYAGEURS

# Les collectivités locales financent vos covoiturages du quotidien



**Directeur de la publication :** Yannick AMET, président CCHT.

**Rédaction :** Céline CLÈRE, responsable communication et Léa BERTRAND,

chargée de mission Mobilité CCHT. **Création graphique et mise en page :** Benn.

**Crédits photos :** Yann Allègre, Andy Parant, Julien Eustache, Stef Candé, John Beague, La Rosière, Mairie de Tignes, CCHT. **Dessin d'architecture :** © SP Architecte.

**Illustrations :** Freepik. **Impression :** Imprimerie L'Edelweiss / Papier 100 % recyclé.

**Tirage :** 750 exemplaires.

**Ne pas jeter sur la voie publique - Informations non contractuelles.**



**La Région**  
Auvergne-Rhône-Alpes

# LA RÉGION VOUS TRANSPORTE



## **TRAINS TER**

**300** gares ou haltes

**1500** trains TER/jour

## **CARS RÉGION**

**350** lignes cars Région

**4** réseaux urbains



[laregionvoustransporte.fr](http://laregionvoustransporte.fr)



[www.hautetarentaise.fr](http://www.hautetarentaise.fr)

Pour plus de renseignements :  
CCHT - Service Mobilité  
8, rue Saint Pierre - 73700 SÉEZ  
Contact : Léa BERTRAND  
[l.bertrand@hautetarentaise.fr](mailto:l.bertrand@hautetarentaise.fr)



**La Région**  
Auvergne-Rhône-Alpes



**LES ARCS**  
Paradiski



**BOURG  
SAINT  
MAURICE**



**Les Chapelles**  
SAVOIE

MAIRIE DE MONTVALEZAN



**sainte\*foy**  
TARENTEISE



**LES ARCS**  
VILLAROGGER \ Paradiski