


Circuit de Randonnée du Terron



Consultez ce circuit sur votre ordinateur ou votre mobile

www.cirkwi.com/circuit/13216



Credit : OTHL

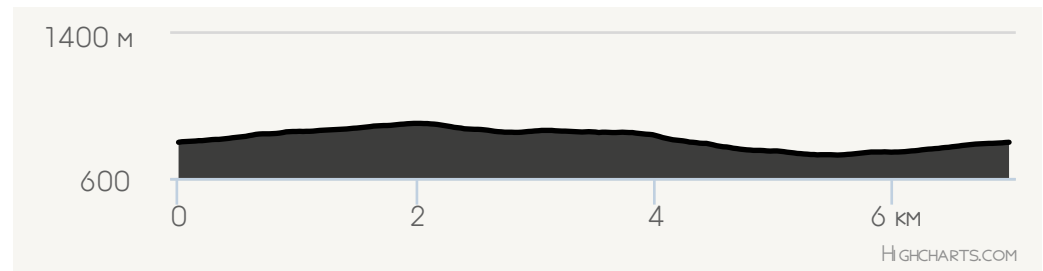
Circuit qui vous emmène jusqu'à la Roche Samson, lieu de légendes puis jusqu'au Crêt des Courtines avec une vue panoramique.

Départ : **45.68415, 4.52717**
4 Le Bourg 69850 Duerne

Style du circuit :

Difficulté :  
 

Distance :  **7.0 km**  904 m  265 m
 725 m  -198 m



31 Route de Bordeaux 69850, Duerne, France

Altitude : 799m

Départ du village de Duerne


Powered by Leaflet — © OpenStreetMap contributors

2

Montée de Fourvière 69850, Saint-Martin-en-Haut, France

Altitude : 866m

Point de vue



3

Le Pêcher 69850, Saint-Martin-en-Haut, France

Altitude : 730m

Roche Samson



Auteur :

Office de Tourisme des Hauts du
Lyonnais
www.hautsdulyonnaistourisme.fr
office.du.tourisme@cc-hauts-du-lyonnais.fr