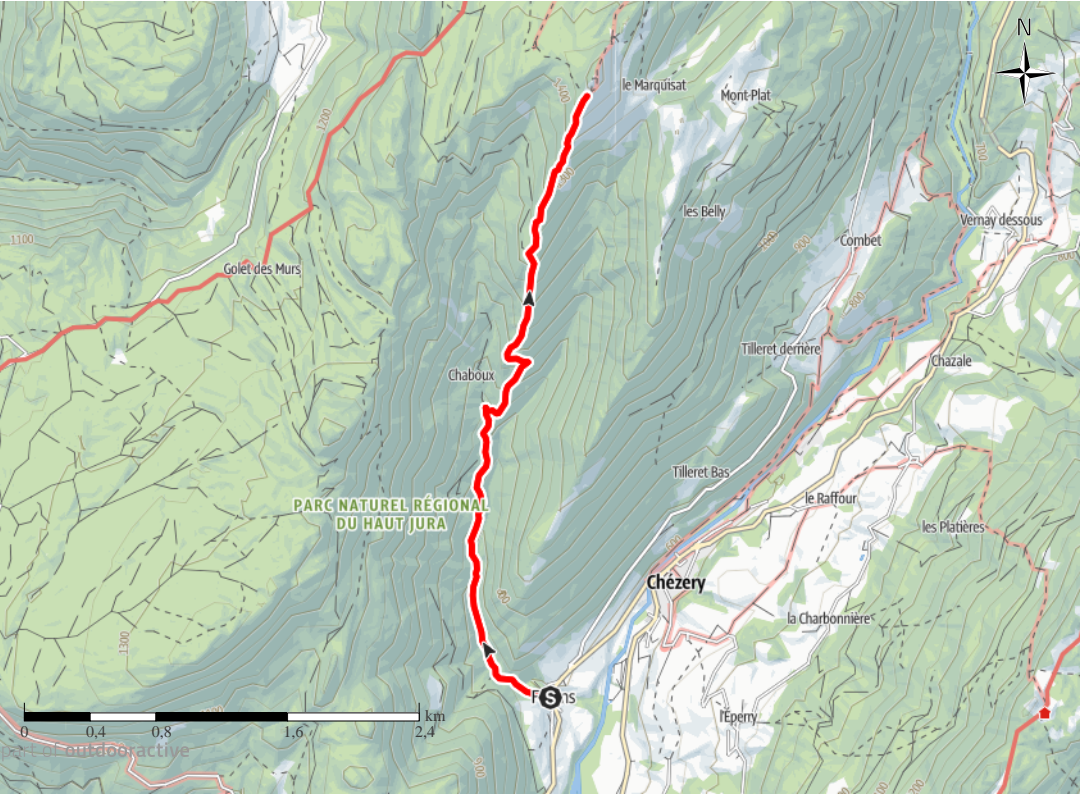


Distance	↔	9,3 km
Durée	🕒	4:40 h.
Dénivelé positif	▲	955 m
Dénivelé négatif	▼	955 m
Altitude		1#545 m
Technicité	●●●●●●●●	
Niveau physique	●●●●●●●●	
Moyen		



**TOP** Crêt de Chalam depuis  
**Forens**

Randonnée



**Activité**

Photo de couverture: Depart et arriv  
Crédit : Juliette Thévenard, Pays de Gex et sa Station Monts Jura  
@OpenStreetMap (www.openstreetmap.org)  
IGN Données cartographiques: Cartographie d'Outdooractive;

Mise à jour : 07.08.2023

**Juliette Thévenard**


Nom affiché  
Pays de Gex et sa Station Monts Jura



Crédit : Juliette Thévenard, Pays de Gex et sa Station Monts Jura



Crédit : Juliette Thévenard, Pays de Gex et sa Station Monts Jura

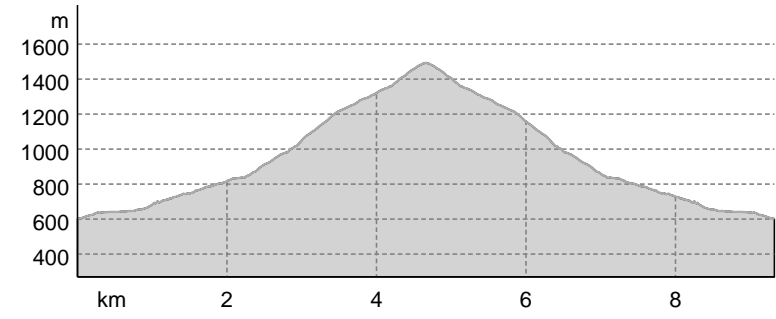


Prendre sur la gauche  
Crédit : Juliette Thévenard, Pays de Gex et sa Station Monts Jura



Depart et arriv  
Crédit : Juliette Thévenard, Pays de Gex et sa Station Monts Jura


**Profil altimétrique**



Le Crêt de Chalam est un sommet incontournable du massif du Jura, en plus d'avoir une vue sur la vallée de la Valserine, nous pouvons aussi admirer la Haute Chaîne du Jura, et cerise sur le gâteau, pa...

Point de départ de l'activité  
Forens

Point d'arrivée de l'activité  
Forens



Crédit : Juliette Thévenard, Pays de Gex et sa Station Monts Jura