

Circuit de Randonnée La Forêt



Consultez ce circuit sur
votre ordinateur ou votre mobile

www.cirkwi.com/circuit/13215



Légende : Paysage
Credit : OTHL

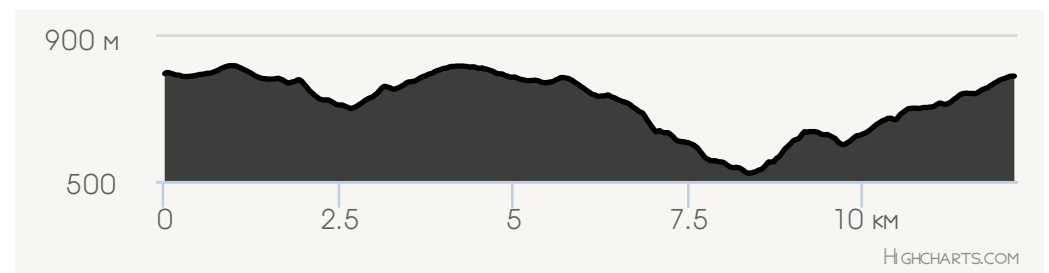
Circuit à fort dénivelé qui vous emmène dans les bois jusqu'au moulin de la Grande Goutte. Point de vue sur les Monts de Tarare et au retour sur le village de St Martin en Haut. Passage à proximité de la Madone.

Départ : **45.68415, 4.52717**
4 Le Bourg 69850 Duerné

Style du circuit :

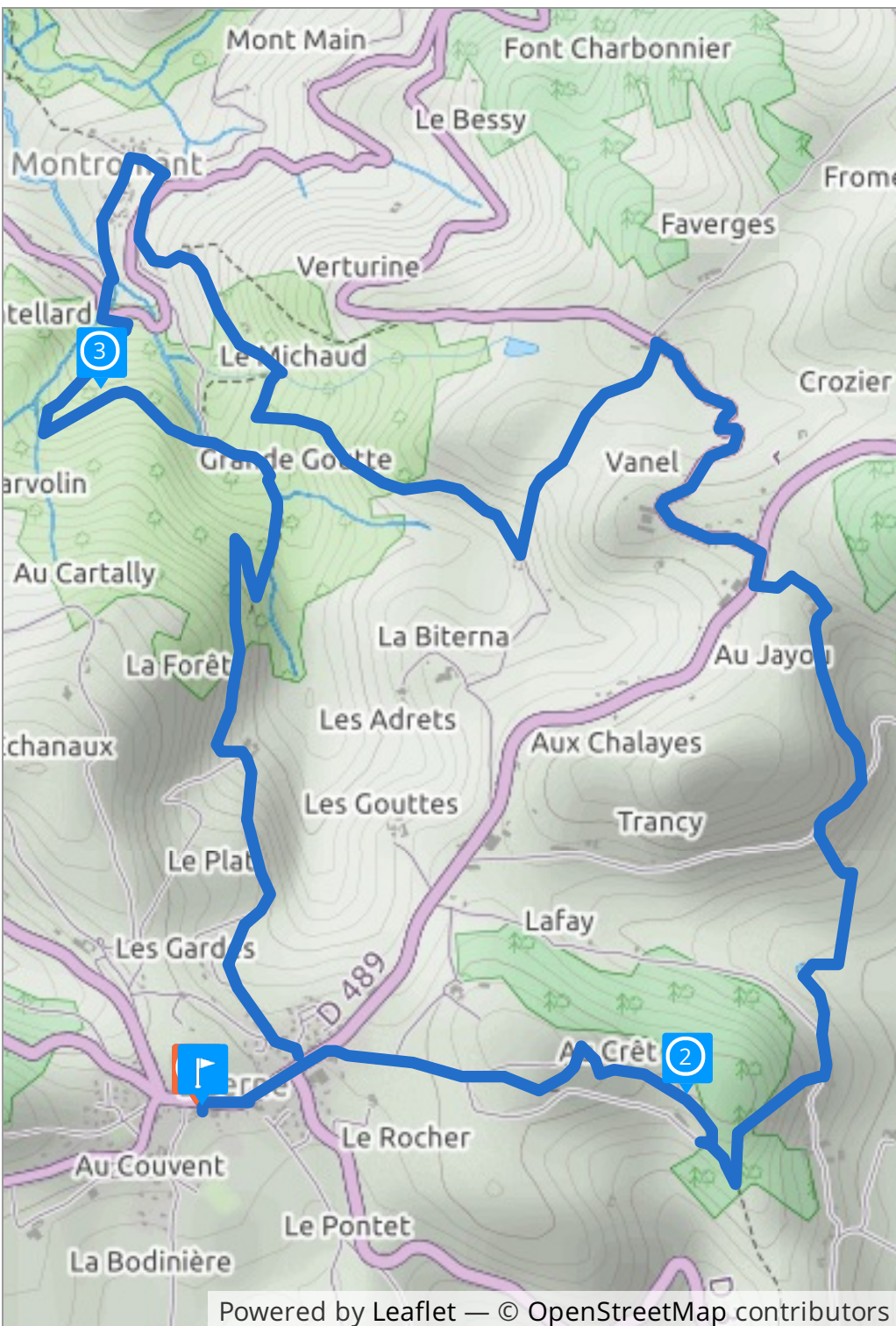
Difficulté :  
 

Distance :  **12.2 km**  830 m  808 m
 515 m  0 m



31 Route de Bordeaux 69850,
Saint-Martin-en-Haut, France

Altitude : 799m



Powered by Leaflet — © OpenStreetMap contributors

Départ du Village de Duerne

2

25 Au Crêt 69850, Saint-Martin-en-Haut, France

Altitude : 799m

Point de vue




3

D25 69850, Dueme, France

Altitude : 627m

Aqueducs romains de la Brévenne



Auteur :

Office de Tourisme des Hauts du
Lyonnais

www.hautsdulyonnaistourisme.fr

office.du.tourisme@cc-hauts-du-lyonnais.fr