

**REVERMONT**  
Balade & patrimoine

**Château de Montfort**  
Eperon barré cette ou site médiéval ?

Cuisiat/Pressiat

## L'Eperon barré de Montfort

Durant le moyen âge, le territoire du Revermont se présentait bien différemment. La Bresse offrait un visage forestier humide au sol argileux où les déplacements étaient difficiles une bonne part de l'année. Au contraire, la montagne était très peuplée. Le sous-sol rocheux permettait de se déplacer plus facilement en toute saison. De nombreux hameaux, aujourd'hui disparus, parsemaient monts et vallées. Troupeaux en pâture, cultures de céréales, forêts et un important vignoble formaient un paysage ouvert et diversifié.



De nombreuses voies de communication, souvent antiques, permettaient aux populations de circuler. Au début de la féodalité et durant le moyen âge, les places fortes se multiplient au pied desquelles des habitations ont prospéré ou disparu. Le site de Montfort présente une configuration typique du moyen âge avec sa place forte, au sommet de la colline, et ses hameaux placés aux alentours sous sa protection, mais il pourrait bien être d'origine encore plus ancienne et remonter à l'époque celtique.

l'Ain, mon luxe au naturel

Montagnes de Jura

[www.bresse-revermont.fr](http://www.bresse-revermont.fr)

tourisme@bresse-revermont.fr

Tél. 04 74 30 59 67

Office de Tourisme Intercommunal Bresse Revermont  
Ferme de Condal - Montaplan - 01370 ST ETIENNE-DU-BOIS

Continuez votre balade sur les circuits  
du Revermont avec le topoguide :  
"Circuits de Treffort-Cuisiat-Pressiat & Courmangoux"

Topo-guide en vente à 2,50 €

OFFICE DE  
TOURISME

### A ne pas manquer à proximité !

- Musée du Revermont
- Fruitière à Comté de Treffort
- Base de loisirs de la Grange du Pin à Cuisiat
- Sentier Mémoire de Pierre à Roissiat
- Site du grand brûle et plan d'eau à Chevignat
- Source de la Vauchère et reculée à Courmangoux
- Fresques de l'église de Pressiat
- Site classé du Mont-Myon
- Village médiéval de Treffort

**Vous êtes un groupe, profitez de cette balade avec un guide (sur réservation) ACAMINO 06 26 84 47 36**

L'Office de Tourisme organise l'été des balades accompagnées pour les individuels.

**Départ :** Cuisiat (Coord. GPS 46°18'13.55 N / 5°23'34.28 E)  
Départ : Parking du moulin ou place de Cuisiat, devant le musée.  
Parcours ■ : 1h30 / 3km  
Parcours ■ et ▲ : 2h00 / 5km  
Parcours ■ et ▲ et ★ : 2h30 / 8km  
**Difficulté :** Monter aux ruines du château  
**Conseil :** Bonnes chaussures / Eau

**Parcours :** (sans balisage spécifique)  
*Depuis le parking du moulin, au choix, montée directe par la crête de Montfort ou par le chemin qui mène à la chapelle.*

### 3e point :

#### Le Château de Montfort

On estime la construction du château au 12<sup>ème</sup> siècle et nombre de pierres visibles aujourd'hui datent du 14<sup>ème</sup> siècle.

La première ligne de défense du château était composée d'une palissade de bois plantée sur une levée de terre ou des affleurement rocheux. Un espace dégagé faisait le tour du site, surplombé par des murailles qui protégeaient la partie haute. Cette partie haute accueillait une grande plateforme (70 x 30 m).

Une imposante tour (11m x 11m au sol) gardait l'entrée du site au sud et une tour ronde de plus de 5 mètres de diamètre surveillait le nord.

Des bâtiments maçonnés occupaient les deux côtés de la plateforme sur sa partie sud.

La partie nord de la plateforme ne semble pas présenter de muraille mais peut être un simple mur.

L'entrée du site se fait par le sud mais l'accès à la partie haute nous est encore inconnu.

Le sommet de la colline de Palanche offre une vue imprenable sur les alentours.

En ligne directe au Sud, le château de *Jasseron* ; sur l'Ouest toute la Bresse et la Saône ; en direction du nord, "*plain champ*" et la Bourgogne d'où venait souvent le danger ; à l'Est la crête de *Longmont* qui possédait également une place forte (limite sud-ouest du Comté synonyme également de conflit). Ces deux places fortes pouvaient d'ailleurs aisément communiquer visuellement ou se surveiller mutuellement.

La famille à l'origine de l'édification féodale de Montfort est certainement les Coligny.


Détenteur d'un vaste territoire appelé la Manche de Coligny, cette famille va céder la place à partir du 13<sup>ème</sup> siècle. Montfort entre alors dans la famille d'Antigny-Pagny sous la dépendance de la Bourgogne. Au 14<sup>ème</sup> siècle, Montfort est vendu à Etienne de la Baume sous hommage de la Savoie. Le site semble être habité à cette époque et connaît également l'épreuve de la guerre.

Au 15<sup>ème</sup> siècle, les français qui envahissent la Bourgogne ruinent définitivement la place. Dès lors le château tombe à l'abandon et nombre de pierres sont récupérées par les habitants alentours.



#### Une occupation bien antérieure

Des tessons de poterie romaine ont été retrouvés sur la colline ! Mais le site pourrait être occupé depuis la période celtique. La physionomie du site et plusieurs levées de terre et fossés en avant du château laissent supposer être en présence d'un « éperon barré » de l'âge du Fer !



#### 2e point : La chapelle de Montfort

Cette chapelle date du 14<sup>ème</sup> siècle. Avant cela et à la même époque que le château, une autre chapelle devait occuper le col. A l'intérieur, pas de charpente mais une très belle voûte en pierre qui supporte le toit en lauze (refait en 2007).

Cette chapelle était un lieu de pèlerinage important au moyen âge. On venait voir "*notre Dame de Montfort*" pour se plaindre de son mari ou soigner les enfants sujets aux frayeurs. En 1504, les habitants de Bourg en Bresse y organisent une procession pour demander la pluie.

A partir de 1830, la rénovation de la chapelle des Conches au dessus de Jasseron, va entraîner une certaine désaffection pour Notre Dame de Montfort. A la révolution française, les habitants de Cuisiat réussirent à mettre à l'abri la statue de la vierge à l'enfant, qui dit-on, pleura en descendant !

Utilisée comme abri de berger et comme cache de maquisards lors de la seconde guerre mondiale, elle est rénovée en 1973 et 2007 et une messe annuelle y est encore célébrée.





Pressiat

Eperon barré

Cuisiat

L'éperon barré est une avancée d'un relief coupée par un retranchement (mur de pierres sèches, palissade, fossé...), afin d'y établir un habitat.  
 Il s'agit des premières traces de fortifications, les plus anciennes datant du Néolithique moyen.  
 L'habitat en éperon barré est la forme la plus fréquente de l'« habitat fortifié de hauteur », les autres formes étant l'« habitat en rebord de plateau » et l'« habitat au sommet d'une colline ».  
 Ces habitats sont souvent désignés sous le terme de « camp ».  
 Ce type de fortifications a pu ensuite donner naissance aux oppida celtiques, voire aux châteaux forts médiévaux.

Pente forte

Date des Images satellite : 1/1/2006

© 2011 Google  
 Image © 2011 IGN-France

46°18'38" 3°41'35"E élév. 515 m

©2010 Google

Altitude 2.05 km

### 1<sup>er</sup> point : Les moulins

Autrefois, nombreux étaient les moulins installés le long des cours d'eau. Battoir, martinet, meule ou scierie étaient alors actionnés par la force de l'eau. Ce moulin est alimenté par une source qui sort à flanc de montagne quelques centaines de mètres plus haut et l'eau est ensuite canalisée pour arriver jusqu'au moulin

### 2<sup>e</sup> point : Le village de Montfort

Autrefois, une demi douzaine de maisons se groupaient autour de la chapelle. Le dernier habitant aurait quitté les lieux au début du 17<sup>ème</sup> siècle. Des ruines relativement récentes et des plateformes plus anciennes sont encore visibles au alentour.

### 4<sup>e</sup> point : Point de vue


### 5<sup>e</sup> point : Source de Montfort

### 6<sup>e</sup> point : Col

### 7<sup>e</sup> point : Moulin de la Ferrolière

### 8<sup>e</sup> point : Hameau de la Ferrolière

Son origine nous est encore inconnue. Le côté sud du chemin était occupé par trois ou quatre maisons et le côté nord par des jardins potagers. En 1872, 15 personnes y habitaient. Déserté par ses habitants au cours du 20<sup>ème</sup> siècle, les pierres seront utilisées pour reconstruire les maisons de Cuisiat, incendiées par les Allemands lors de leur retraite en Juillet 1944. **Un toponyme** - "ferrolière" indique un lien certain avec le fer. Peut-être due à l'installation d'un forgeron, on note la présence d'un "martinet" pour travailler le métal ou exploiter un filon de minerais de fer.



### Légendes

Quel château n'a pas ses légendes ? Une légende du château de Montfort raconte qu'il existerait un puit, profond de 50 mètres. C'est lui qui, allant rejoindre une nappe d'eau qui sort au niveau du col, alimenterait le site en eau potable, indispensable pour soutenir un siège. Une autre légende raconte qu'un souterrain relie entre eux le château de Montfort et celui de Pressiat !

### 9<sup>e</sup> point : Château de Pressiat

### 10<sup>e</sup> point : Site d'escalade

### 11<sup>e</sup> point : Mont-Myon

### 12<sup>e</sup> Eglise et Peintures murales de Pressiat



### 13<sup>e</sup> point : Cabanes de vigneron

Avant l'arrivée du phylloxéra dans les années 1870, qui va faire disparaître le vignoble du Revermont, 42 cépages différents se partageaient les pentes du Revermont. Ces cabanes de vigneron sont les témoins d'une économie importante aujourd'hui disparue.

### 14<sup>e</sup> point : GAEC du Pré Chevrier (élevage de chèvres)

### 15<sup>e</sup> point : Musée du Revermont


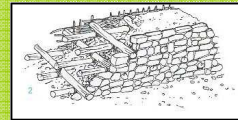
### 16<sup>e</sup> point : Ruines de la Maison forte de Lomont

# Montfort

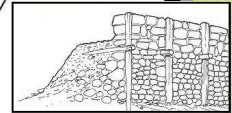
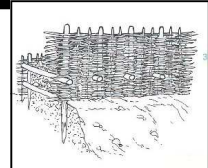

## Eperon barré celtique ou site médiéval ?

Tour dite ronde 2/3 voire 4 étages. Vestige d'un sol en brique avec de jolis culs de lampe finement sculptés. Des pointes d'arbalètes ont été découvertes lors d'une fouille dans les années 1960

Levée de terre (amas de pierres) surement surmontée d'une palissade en bois.



Exemples de murs



Plateforme nord

Plateforme centrale plus basse. Traces d'un four

Imposants bâtiments à 2 voire 3 étages

2ème enceinte en pierres

Sas de l'entrée avec trace de tour-porte

Entrée de la 2ème enceinte (?)

Zone intermédiaire

1ère porte en bois (?)

Levée de terre et palissade

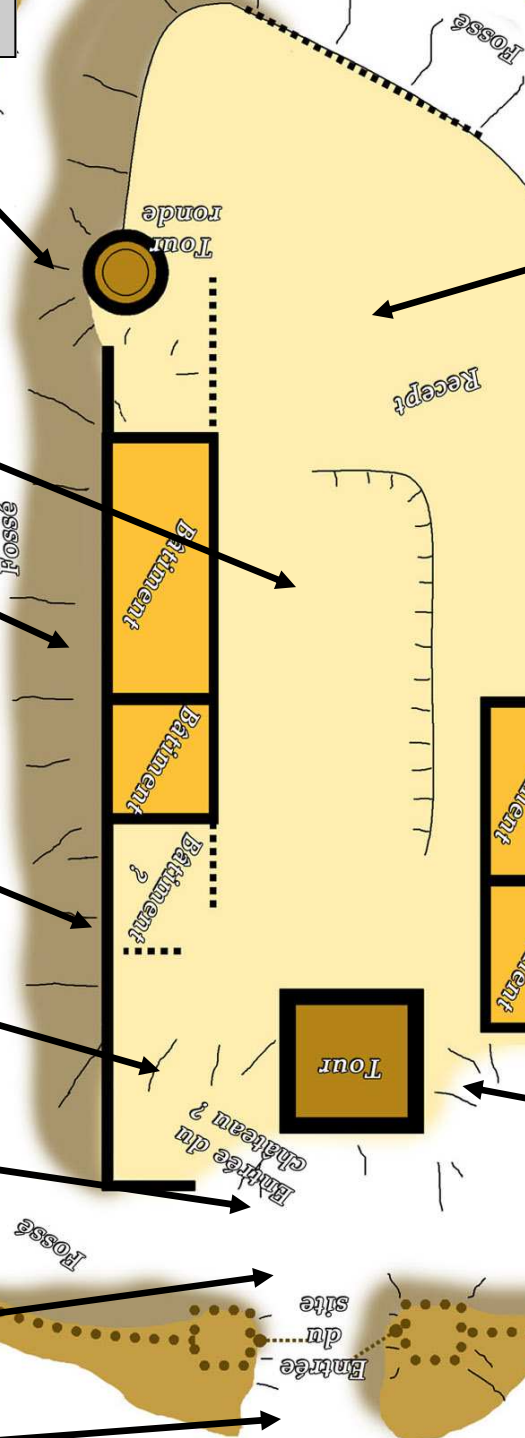
Levée de terre et palissade



Bâtiments Est

Tour carrée Donjon (?)

Levée de terre 1ère enceinte



Exemples de portes